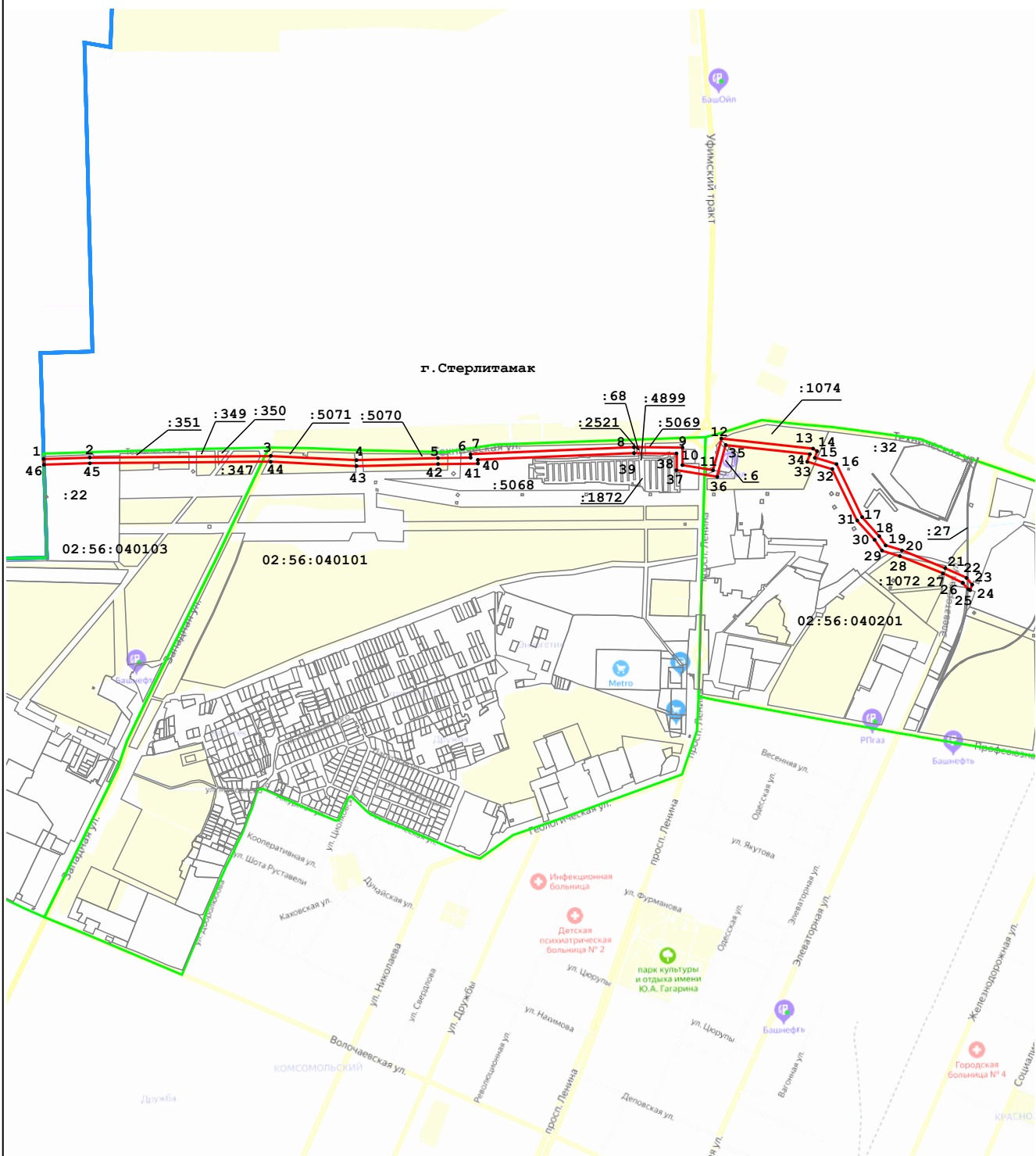







## План границ



**Масштаб 1:20 000**

**Условные обозначения:**

-  - Граница кадастрового квартала
-  - Граница существующего земельного участка
-  - Граница образуемого земельного участка
-  7 - Образующая точка, сведения о которой позволяют однозначно определить ее местоположение
-  - Граница муниципально образования