



# **«Выдача разрешения на ввод объекта капитального строительства в эксплуатацию»**

Для получения муниципальной услуги «Выдача разрешения на ввод объекта в эксплуатацию» необходимо, в сети интернет набрать Госуслуги РФ → Вход в профиль заявителя с помощью его логина и пароля

www.gosuslugi.ru

Портал государственных услуг Российской Федерации

Стерлитамак г

Заявления | Документы | Планы | Помощь

Здоровье | Справки Выписки | Пособия Пенсия Льготы | Авто Права Транспорт | Семья | Дети Образование | Паспорта Регистрация | Штрафы Долги | Недвижимость Стройка | Прочее | Ведомства

Просто напишите, что ищете

Вакцинация | QR | Пособия | ПЦР | Как зарегистрироваться

Сертификаты и QR-коды  
Посмотрите все коды в одном месте или подайте жалобу

Госпочта  
Сегодня 10:03

COVID сертификаты и QR-коды на одной странице  
Портал Госуслуг

Задать вопрос

Входим в личный кабинет на Госуслугах. На главной странице, в строке поиска вводим краткое наименование необходимой

Привет! Что будем искать сегодня?

Старый поиск

разрешение на строительство

Вот что я нашёл

- Выдача разрешения на строительство объекта капитального строительства
- Разрешение на строительство
- Выдача разрешений на ввод в эксплуатацию объектов капитального строительства, разрешение на строительство которых было выдано федеральным агентством по недропользованию

Показать, что нашлось ещё

Просто напишите, что ищете

Отправить

Выбираем найденную услугу.

[← Назад](#)

## Выдача разрешения на ввод объекта в эксплуатацию

Пошагово начинаем  
заполнять заявление, выбирая  
необходимые пункты

После завершения строительства, реконструкции **объекта капитального строительства**, застройщику необходимо ввести объект в эксплуатацию.

**Срок услуги** 5 рабочих дней.

**Результатом услуги** является **разрешение на ввод объекта в эксплуатацию** в электронной форме.

После окончания строительства **индивидуального жилого дома** или **садового дома**, получать разрешение на ввод не требуется.

Начать

[← Назад](#)

## Цель обращения

Выдача разрешения на ввод объекта в эксплуатацию >

Исправление технической ошибки в разрешении на ввод  
объекта в эксплуатацию >

Получение дубликата разрешения на ввод объекта в  
эксплуатацию >

[← Назад](#)

## Кто обращается за услугой?

Заявитель >

Представитель >

[← Назад](#)

## Сведения о заявителе

Дата рождения

### Паспорт гражданина РФ

Серия и номер

Дата выдачи

Кем выдан

Код подразделения  
020024

 [Изменить](#)

Проверяем сведения о заявителе, если все верно переходим к следующему шагу

Верно

[← Назад](#)

## Электронная почта заявителя

Электронная почта

 [Редактировать](#)

Обратите внимание!

Без адреса эл.почты  
направить заявление  
невозможно

Верно

[← Назад](#)

## Адрес регистрации заявителя

Адрес

Нет дома  Нет квартиры

Верно

[← Назад](#)

## Сведения об объекте

Наименование объекта капитального строительства (этапа)

Далее

Наименование в соответствии с наименованием проекта

[← Назад](#)

## Право застройщика на земельный участок зарегистрировано в ЕГРН?

Наличие зарегистрированного права на земельный участок в Едином государственном реестре недвижимости можно проверить в личном кабинете на сайте Росреестра <https://rosreestr.gov.ru>, в разделе «Мои объекты»

Право зарегистрировано в ЕГРН >

Право не зарегистрировано в ЕГРН >

[← Назад](#)

## Сведения о земельном участке

Кадастровый номер земельного участка можно узнать, в том числе по условному номеру, на сайте Росреестра <https://rosreestr.gov.ru>, посредством сервиса «Справочная информация по объектам недвижимости в режиме online»

Кадастровый номер земельного участка

\_\_\_\_\_

Кадастровый номер должен иметь значение в формате: 2:2:4-7:1-9 символов.  
Например, 12:23:5432167:98765

Добавить

Далее

Кадастровый номер земельного участка и адрес заполняется в соответствии с правоустанавливающими документами

[← Назад](#)

## Какой тип объекта?

Объект капитального строительства (кроме линейных объектов) >

Линейный объект >

[← Назад](#)


## Загрузите документы

Схема, отображающая расположение построенного, реконструированного объекта капитального строительства, расположение сетей инженерно-технического обеспечения в границах земельного участка и планировочную организацию земельного участка

Для загрузки выберите файл с расширением \*.PDF, \*.RAR, \*.ZIP, \*.JPG, \*.JPEG, \*.PNG.

Максимально допустимый размер файлов – 50 Мб.

Перетащите файлы или выберите на компьютере

 [Выбрать файл](#)

На данном шаге необходимо загрузить запрашиваемые разделы проектной документации

Далее

[← Назад](#)

## Реквизиты разрешения на строительство

Номер

Например: RU01-2-3456-2020

Дата выдачи

Уполномоченный орган, выдавший разрешение на строительство

Далее

## Загрузите документы

### Технический план объекта капитального строительства

Технический план объекта должен быть оформлен в соответствии с Приказом Минэкономразвития России от 18.12.2015 № 953 "Об утверждении формы технического плана и требований к его подготовке, состава содержащихся в нем сведений, а также формы декларации об объекте недвижимости, требований к ее подготовке, состава содержащихся в ней сведений". Технический план необходим для государственного кадастрового учета объекта капитального строительства.

Загрузите:

1. Технический план в форме электронного документа в формате XML, заверенного усиленной квалифицированной электронной подписью кадастрового инженера.
2. Документы на бумажном носителе, прилагаемые к техническому плану в формате PDF, подписанные усиленной квалифицированной электронной подписью кадастрового инженера, подготовившего технический план.
3. План этажа (этажей) либо план части этажа (этажей), а в случае отсутствия у здания, сооружения этажей - план объекта недвижимости либо план части объекта недвижимости в виде файла в формате JPEG.
4. Файл с открепленной усиленной квалифицированной электронной подписью кадастрового инженера в формате SIG.

Допускаются загрузка заархивированных документов в формате \*.RAR, \*.ZIP.

Максимально допустимый размер файлов – 150 Мб.

Перетащите файлы или выберите на компьютере

 [Выбрать файл](#)

Далее

## Далее отвечаем на вопросы:

[← Назад](#)

### Имеется утвержденная документация по планировке территории?

Документация по планировке территории отсутствует



Имеется утвержденная документация по планировке территории



[← Назад](#)

### Объект подлежит государственному строительному надзору?

Не подлежит государственному строительному надзору



Подлежит государственному строительному надзору



[← Назад](#)


## Загрузите документы

Акт, подтверждающий соответствие объекта проектной документации

Для загрузки выберите файл с расширением \*.PDF, \*.RAR, \*.ZIP, \*.JPG, \*.JPEG, \*.PNG.

Максимально допустимый размер файлов – 50 Мб.

Перетащите файлы или выберите на компьютере

 [Выбрать файл](#)

[Далее](#)



[← Назад](#)

## Заклучался договор строительного подряда?

Договор подряда не заключался



Договор подряда заключался



[← Назад](#)

## Подключение к сетям инженерно-технического обеспечения требуется?

Подключение не требуется



Подключение требуется



[← Назад](#)

## Объект относится к объектам культурного наследия?

Объект не относится к объектам культурного наследия



Объект культурного наследия



[← Назад](#)

## Объект подлежит государственному экологическому надзору?

Объект не подлежит государственному экологическому надзору



Объект подлежит государственному экологическому надзору



[← Назад](#)

## Объект относится к опасным?

Объект неопасный



Объект опасный



[← Назад](#)

## Разрешение на ввод в отношении этапа строительства выдавалось?

Не выдавалось



Разрешение получено



[← Назад](#)

## Земельный участок предназначен для размещения объектов федерального, регионального, местного значения?

К объектам федерального, регионального, местного значения относятся объекты капитального строительства, предназначенные для осуществления государством своих полномочий. Например: Государственная клиническая больница, Муниципальное дошкольное общеобразовательное учреждение

Не предназначен



Предназначен



[← Назад](#)

## Требуется экспертиза проектной документации?

Экспертиза проведена



Экспертиза не требуется




[← Назад](#)

### Загрузите документы

#### Результаты инженерных изысканий

Для загрузки выберите файл с расширением PDF, DOC, DOCX, RAR, ZIP, JPG, JPEG, PNG, BMP, TIFF, SIG.  
Максимально допустимый размер файла – 100 Мб.

Перетащите файлы или выберите на компьютере

 [Выбрать файл](#)

#### Пояснительная записка

Вам необходимо сопроводить каждый документ с разделами проектной документации файлом с открепленной электронной подписью в формате sig

Для загрузки выберите файл с расширением PDF, DOC, DOCX, RAR, ZIP, JPG, JPEG, PNG, BMP, TIFF, SIG.  
Максимально допустимый размер файла – 100 Мб.

Перетащите файлы или выберите на компьютере

 [Выбрать файл](#)

#### Схема планировочной организации земельного участка (проект полосы отвода применительно к линейным объектам)

Вам необходимо сопроводить каждый документ с разделами проектной документации файлом с открепленной электронной подписью в формате sig

На данном шаге необходимо загрузить запрашиваемые разделы проектной документации

[← Назад](#)

## Требуется проведение работ по сносу?

Наименование в соответствии с проектом на строительство

Снос объектов не требуется



Снос объектов требуется



[← Назад](#)

## Сведения об объекте

Наименование объекта в соответствии с проектной документацией

Обязательно для заполнения

Наименование в соответствии с проектом на строительство

Далее

[← Назад](#)

## Сведения о земельном участке

Кадастровый номер земельного участка

Обязательно для заполнения

Кадастровый номер должен иметь значение в формате: 2:2-4-7:1-9 символов.  
Например, 12:23:5432167:98765

Кадастровый номер земельного участка можно узнать, в том числе по условному номеру, на сайте Росреестра <https://rosreestr.gov.ru>, посредством сервиса «Справочная информация по объектам недвижимости в режиме online»

Кадастровый номер земельного участка и адрес заполняется в соответствии с правоустанавливающими документами


Добавить

Далее

## Продолжаем отвечать на вопросы:

[← Назад](#)

### Реквизиты градостроительного плана земельного участка

Номер	Дата
<input type="text"/>	<input type="text"/> 
Например: RU12334678-MSK910123	
Уполномоченный орган, выдавший градостроительный план земельного участка	
<input type="text"/>	
<input type="button" value="Далее"/>	

[← Назад](#)

### Какой вид строительных работ?

Строительство	>
Реконструкция	>

[← Назад](#)

### Строительство проводится на территории исторического поселения?

Не на территории исторического поселения	>
На территории исторического поселения	>

[← Назад](#)

### Договор развития территории заключен?

Договор не заключен



Договор о развитии территории заключен



[← Назад](#)

### Требуется проведение экологической экспертизы проектной документации?

Экологическая экспертиза не требуется



Экологическая экспертиза проведена



[← Назад](#)

### Требуется получение разрешения на отклонение от предельных параметров строительства?

Разрешение не требуется



Разрешение получено



[← Назад](#)

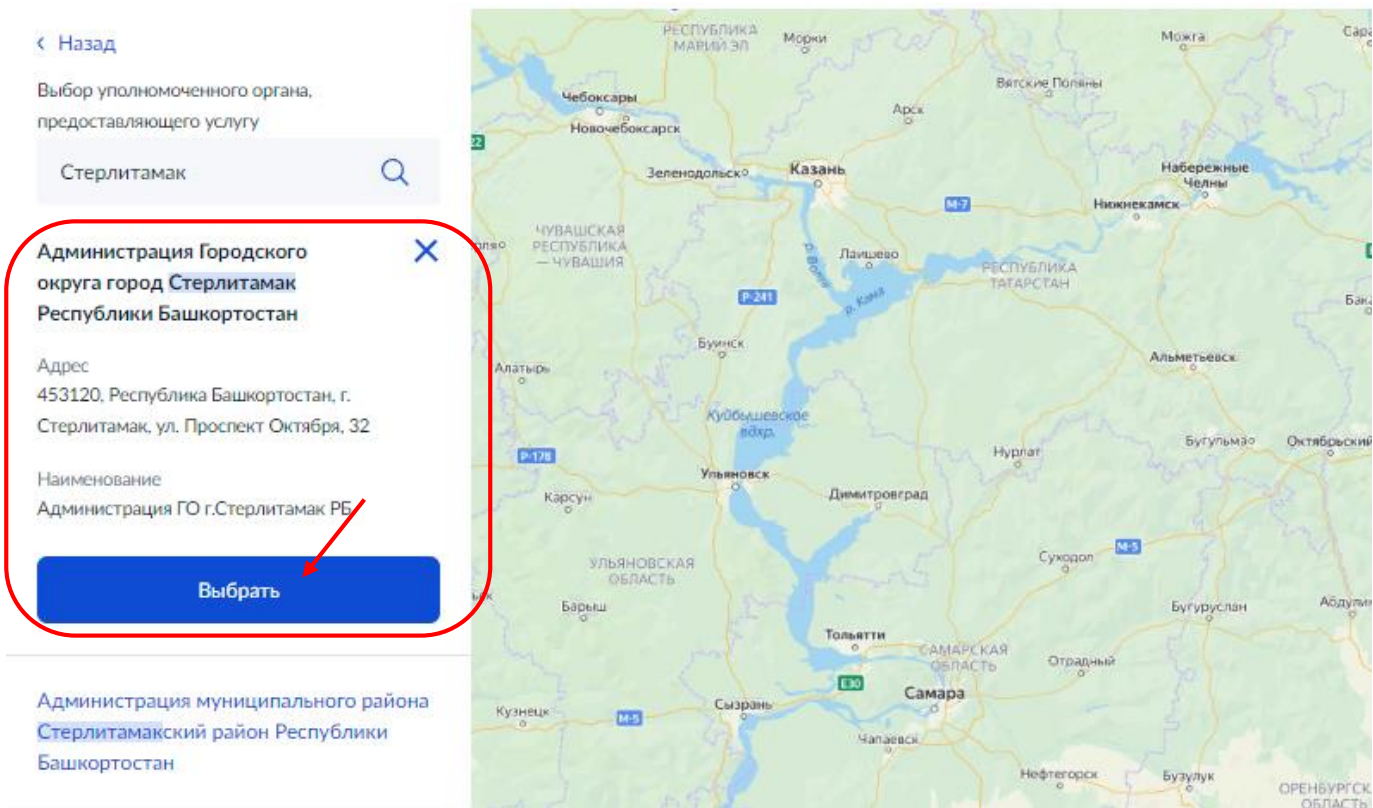
### Требуется установление или изменение границ зон с особыми условиями использования территории?

Установление и изменение зон не требуются



Границы зон установлены (изменены)





< Назад

## Способ получения результата предоставления услуги

Электронный результат предоставления услуги будет предоставлен в Ваш личный кабинет на ЕПГУ.

- Получить дополнительно результат на бумажном носителе
- МФЦ  Личное обращение в уполномоченный орган

**Подать заявление**

Указывается способ получения результата. В случае, если документ на бумаге не требуется нажать «Подать заявление»; если требуется документ на бумаге, то выбирается способ получения результата

**Все, заявление отправлено в ведомство!**