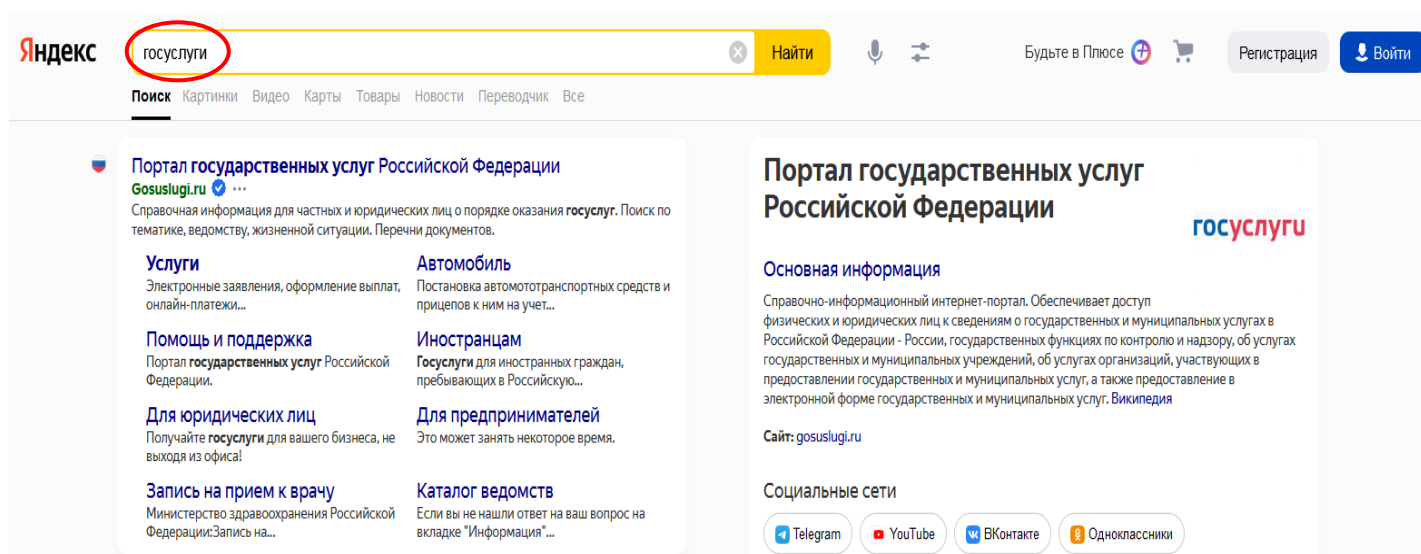


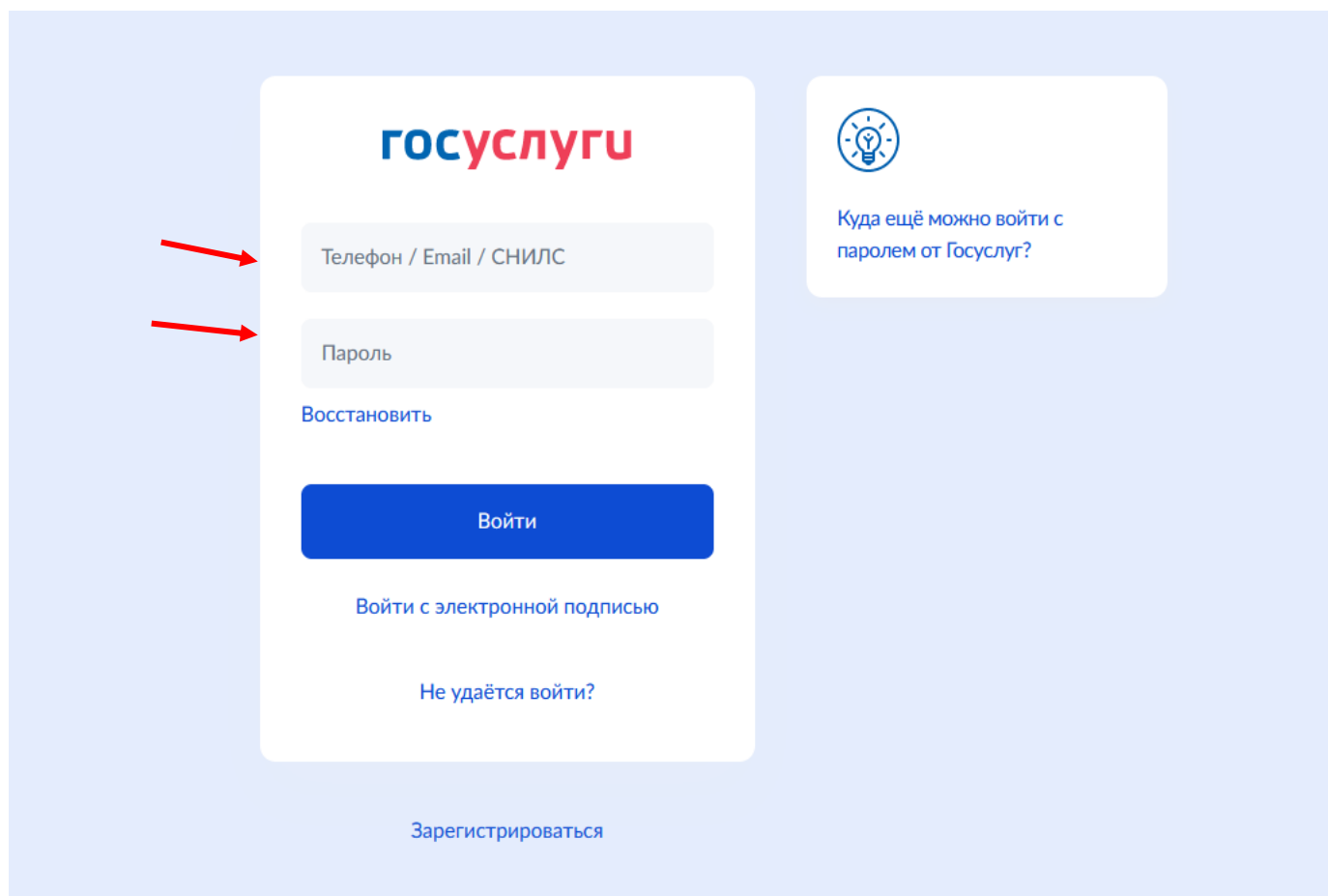


«ГПЗУ»

1. Для получения муниципальной услуги «Выдача градостроительного плана земельного участка» необходимо, зайти в личный кабинет на портале **Госуслуги Российской Федерации** (<https://www.gosuslugi.ru/>).



2.



3.

госуслуги Стерлитамак г

Заявления | Документы | Платежи | Помощь

Привет! Я робот Макс
Напишите название услуги или ведомства

Выдача градостроительного плана земельного участка

Вот что я нашёл

Выдача градостроительного плана земельного участка

Нет нужного ответа

Просто напишите, что ищете

Отправить

4.

госуслуги Стерлитамак г

Заявления | Документы | Платежи | Помощь

< Назад

Выдача градостроительного плана земельного участка

Градостроительный план земельного участка выдается правообладателю земельного участка для подготовки проектной документации и получения разрешения на строительство объектов капитального строительства.

Для строительства индивидуального жилого или садового дома оформлять его не требуется.

Срок услуги 14 рабочих дней.

Результатом услуги является градостроительный план земельного участка в форме электронного документа.

Начать

5.

[← Назад](#)

Цель обращения

Выдача градостроительного плана земельного участка



Исправление технической ошибки в градостроительном плане земельного участка



Получение дубликата градостроительного плана земельного участка



6.

[← Назад](#)

Кто обращается за услугой?

Заявитель



Представитель



7.

◀ Назад

Земельный участок предназначен для размещения объектов федерального, регионального, местного значения?

К объектам федерального, регионального, местного значения относятся объекты капитального строительства, предназначенные для осуществления государством своих полномочий. Например: Государственная клиническая больница, Муниципальное дошкольное общеобразовательное учреждение.

Не предназначен



Предназначен



8.

◀ Назад

Право заявителя на земельный участок зарегистрировано в ЕГРН?

Наличие зарегистрированного права на земельный участок в Едином государственном реестре недвижимости можно проверить в личном кабинете на сайте Росреестра <https://rosreestr.gov.ru>, в разделе "Мои объекты"

Право зарегистрировано в ЕГРН



Право не зарегистрировано в ЕГРН



9.

< Назад

Сведения о земельном участке

Кадастровый номер земельного участка

02:56:040404:2578_

Кадастровый номер должен иметь значение в формате: 2:2:4-7:1-9 символов.
Например, 12:23:5432167:98765

Кадастровый номер земельного участка можно узнать, в том числе по условному номеру, на сайте Росреестра <https://rosreestr.gov.ru>, посредством сервиса «Справочная информация по объектам недвижимости в режиме online»

Далее

10.

< Назад

Цель использования земельного участка

Цель

Строительство магазина

22 / 2000

Укажите, что вы планируете строить. Например, Торговый центр. Данная информация будет использована для определения нагрузки возможных точек подключения объекта капитального строительства к сетям инженерно-технического обеспечения.

Далее

11.

< Назад

Выберите уполномоченный орган,
предоставляющий услугу

Стерлитамак



Администрация Городского
округа город Стерлитамак
Республики Башкортостан



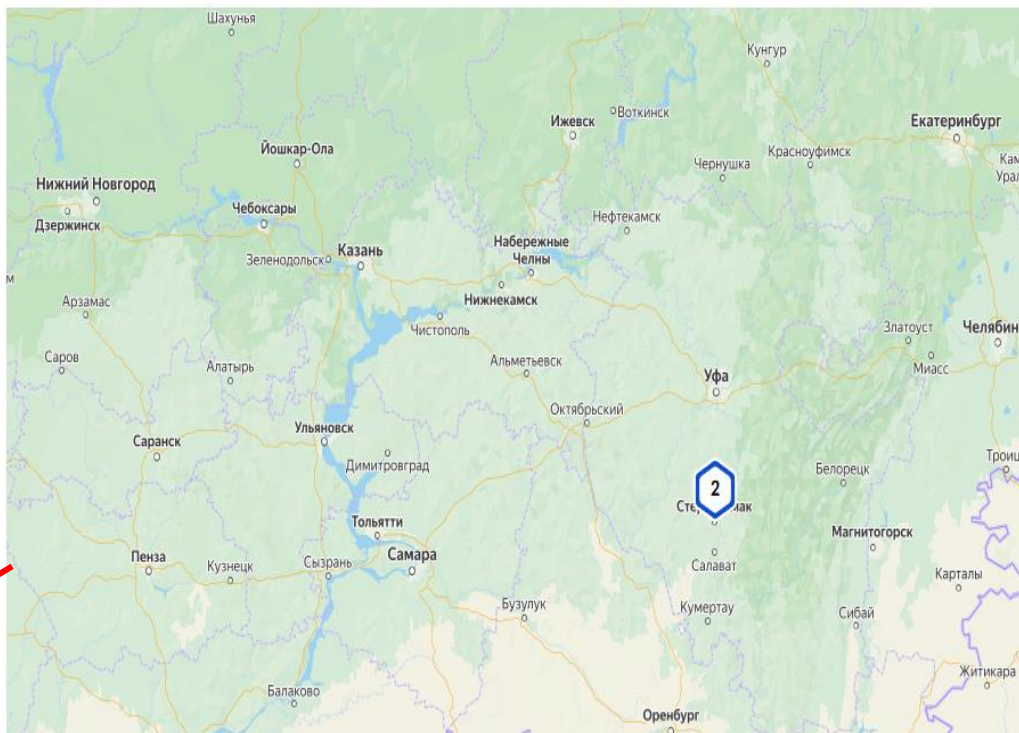
Адрес

453120, Республика Башкортостан, г.
Стерлитамак, ул. Проспект Октября, 32

Наименование

Администрация ГО г.Стерлитамак РБ

Выбрать



12.

< Назад

Способ получения результата

Электронный результат предоставления услуги будет предоставлен в
Ваш личный кабинет на ЕПГУ.

Получить дополнительно результат на бумажном носителе

Подать заявление

Все. Заявление подано!