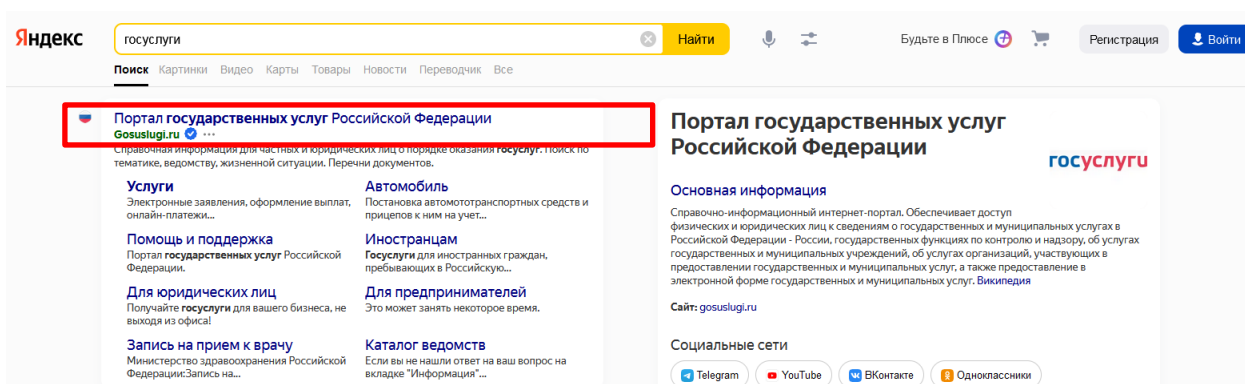




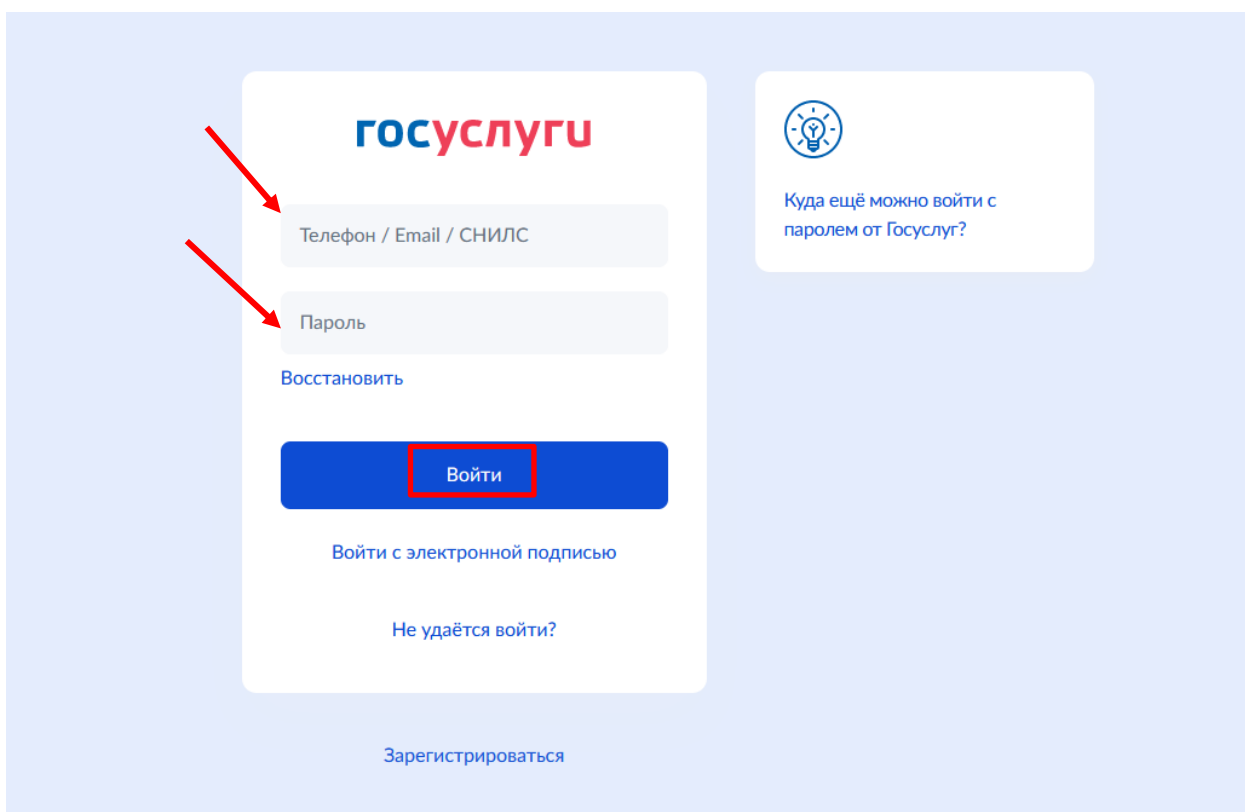
**«Предоставление
разрешения на отклонение
от предельных параметров
разрешенного строительства,
реконструкции объектов
капитального строительства»**

Для получения муниципальной услуги, необходимо в сети интернет набрать Госуслуги (<https://www.gosuslugi.ru/>) → Вход в профиль заявителя с помощью логина и пароля.

1.



2.



3.

госуслуги Гражданам

Услуги Документы Заявления Платежи Помощь

Популярные услуги Здоровье Справки Выписки Пенсии Пособия Транспорт Права Семья Образование Дети Регистрация Паспорт Штрафы Налоги Земля Дом Прочее Ведомства

Госуслуги и Алиса Служба по контракту Все соцвыплаты теперь в СФР

Отклонение от предельных параметров

Тренировка ДЭГ Запись к врачу Налоговые уведомления Справка о судимости

В поиске набираем наименование услуги

отклонение от предельных параметров

Вот что я нашёл

Получение разрешения на отклонение от предельных параметров разрешенного строительства, реконструкции объектов капитального строительства

Направление уведомления о планируемых строительстве или реконструкции объекта индивидуального жилищного строительства или садового дома

Получение лицензии

Разрешение на строительство, реконструкцию и на ввод объектов в эксплуатацию

Акт освидетельствования работ по строительству (реконструкции), осуществляемых с привлечением материнского капитала

Показать, что нашлось ещё

4.

госуслуги Гражданам РФ

Услуги Документы Заявления Платежи Помощь

Получение разрешения на отклонение от предельных параметров разрешенного строительства, реконструкции объектов капитального строительства

При строительстве, реконструкции объектов капитального строительства правообладатель земельного участка может отклониться от установленных градостроительным регламентом предельных параметров разрешенного строительства если размер земельного участка, его конфигурация, инженерно - геологические и иные характеристики неблагоприятны для застройки.

Срок услуги 47 рабочих дней.

Результатом услуги является разрешение на отклонение от предельных параметров в электронном виде, принятое по результатам проведения публичных слушаний или общественных обсуждений.

Начать

5.

госуслуги Гражданам РФ

Услуги Документы Заявления Платежи Помощь

Выбираем кто обращается

< Назад

Кто обращается за услугой?

Заявитель >

Представитель >

6.

госуслуги Гражданам РФ

Услуги Документы Заявления Платежи Помощь

Определяем право на земельный участок

< Назад

Право на земельный участок зарегистрировано в ЕГРН?

Наличие зарегистрированного права на земельный участок в Едином государственном реестре недвижимости можно проверить в личном кабинете на сайте Росреестра <https://rosreestr.gov.ru>, в разделе «Мои объекты»

Право на земельный участок зарегистрировано в ЕГРН >

Право на земельный участок не зарегистрировано в ЕГРН >

7.

госуслуги Гражданам РФ

Услуги Документы Заявления Платежи Помощь

< Назад

Сведения о земельном участке

Кадастровый (условный) номер земельного участка при наличии
Обязательно для заполнения

В случае отсутствия номера указать "нет" или "-"

Кадастровый номер земельного участка можно узнать, в том числе по условному номеру, на сайте Росреестра <https://rosreestr.gov.ru>, посредством сервиса «Справочная информация по объектам недвижимости в режиме online».

Адрес земельного участка
Обязательно для заполнения

Нет дома Нет квартиры

Ввести описание местоположения земельного участка
Укажите описание местоположения земельного участка (адресный ориентир) при отсутствии адреса в федеральной адресной системе

Площадь
Обязательно для заполнения

Укажите площадь земельного участка в квадратных метрах

8.

госуслуги Гражданам РФ ▾ Услуги Документы Заявления Платежи Помощь 🔍

< Назад

Какие характеристики земельного участка неблагоприятны для застройки?

Инженерно-геологические характеристики >

Размер земельного участка меньше установленных Градостроительным регламентом размеров земельного участка >

Иные характеристики >

9.

госуслуги Гражданам РФ ▾ Услуги Документы Заявления Платежи Помощь 🔍

< Назад

Сколько правообладателей у земельного участка?

Один >

Более одного >

10.

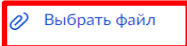
госуслуги Гражданам РФ ▾ Услуги Документы Заявления Платежи Помощь 🔍

< Назад

Документ, подтверждающий, что характеристики земельного участка неблагоприятны для застройки

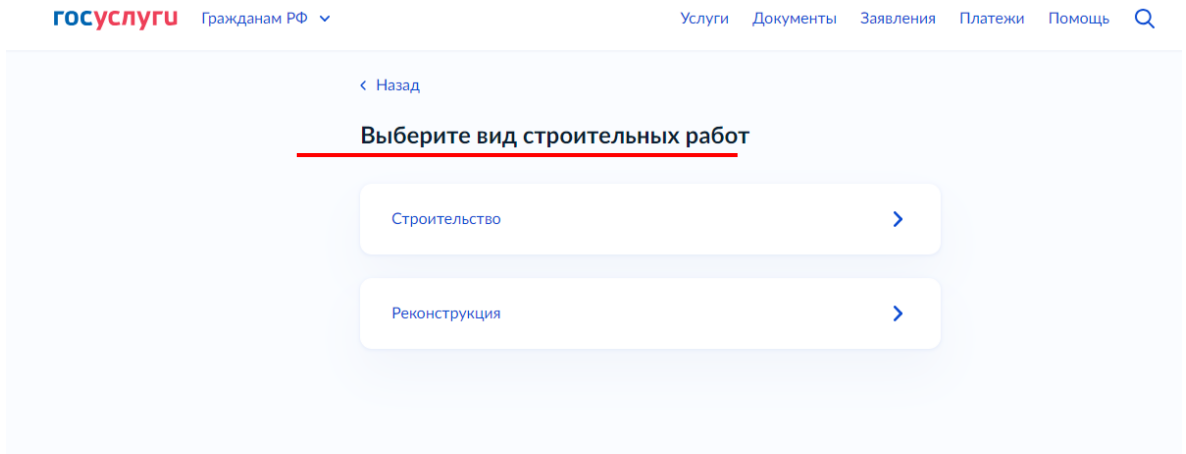
Для загрузки выберите файл с расширением *.PDF, *.JPG, *.JPEG, *.PNG, *.BMP, *.TIFF, *.ZIP, *.RAR, *.SIG.
Максимально допустимый размер файла – 50 Мб.

Перетащите файлы или выберите на компьютере

 [Выбрать файл](#)

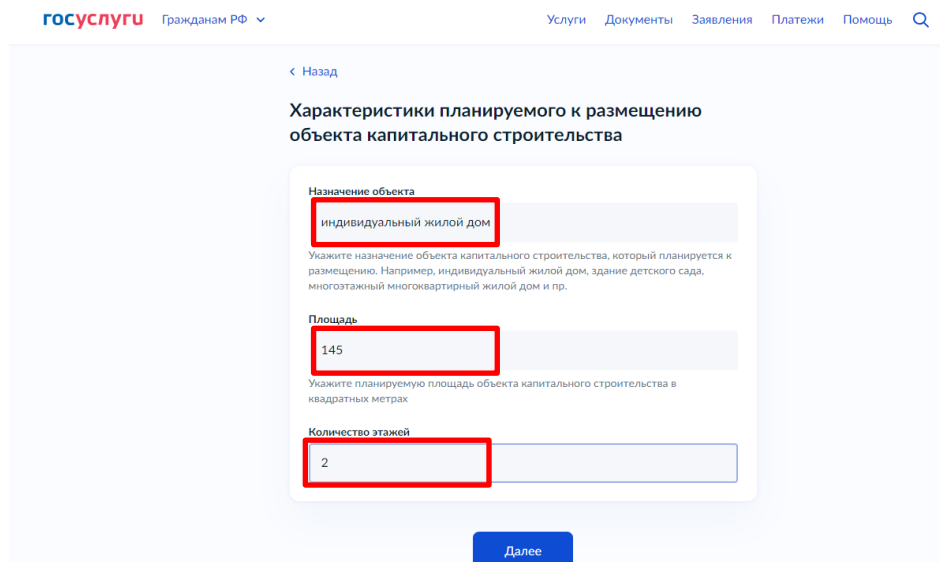
Далее

11.

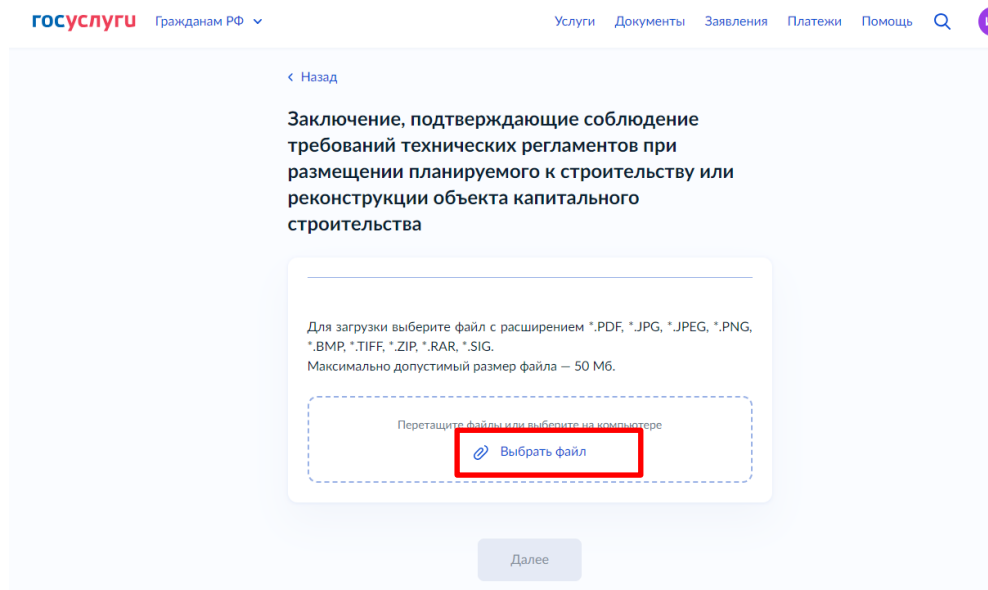


12.

13.



14.



В строке поиска выбираем муниципальное образование, т.е «Стерлитамак», далее Отдел архитектуры г.Стерлитамак

Услуги | Документы | Заявления | Платежи | Помощь

[Назад](#)

Выберите подразделение

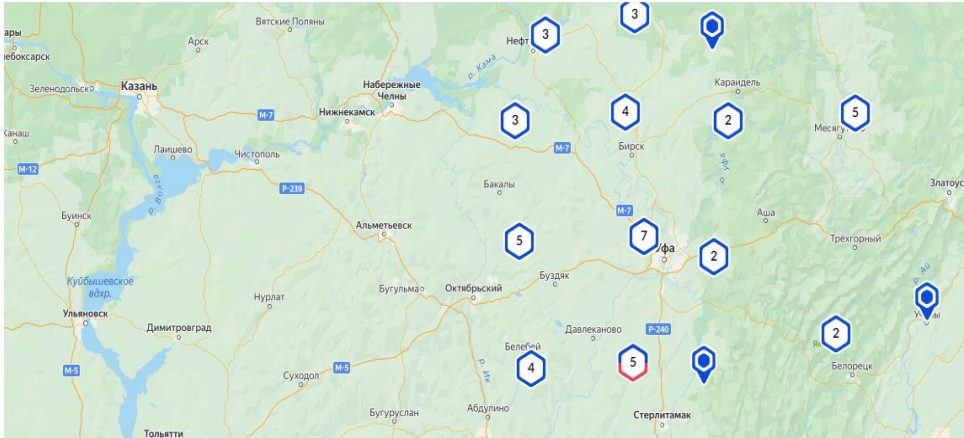
Стерлитамак

Администрация Городского округа город Стерлитамак Республики Башкортостан

Адрес
453120, Республика Башкортостан, г. Стерлитамак, ул. Проспект Октября, 32

Наименование
Администрация ГО г.Стерлитамак РБ

Выбрать



15.

госуслуги Гражданам РФ

Услуги | Документы | Заявления | Платежи | Помощь

[Назад](#)

Способ получения результата предоставления услуги

Электронный результат предоставления услуги будет предоставлен в Ваш личный кабинет на ЕПГУ.

Получить дополнительно результат на бумажном носителе

Подать заявление

Все, заявление отправлено в ведомство!