



**«Выдача разрешения на использование земель или земельных участков находящихся в муниципальной собственности, без предоставления земельных участков и установления сервитута, публичного сервитута»**

- Популярные услуги
- Здоровье
- Справки Выписки
- Пенсии Пособия
- Транспорт Права
- Семья
- Образование Дети
- Регистрация Паспорт
- Штрафы Налоги
- Земля Дом
- Прочее
- Ведомства



- Госуслуги и Алиса
- Служба по контракту
- Конкурсы и проекты для молодёжи

Введите запрос...

- Запись к врачу
- Лицевой счёт СФР
- Справка о судимости
- Единое пособие
- Паспорт РФ

### Уведомления и платежи

19 Все уведомления

Черновик Сегодня в 17:01	Черновик заявления «Перераспределение земель и (или) земельных...
Черновик 06.12.23 в 10:05	Черновик заявления «Утверждение схемы расположения земельного...
Черновик 06.12.23 в 09:59	Черновик заявления «Выдача разрешения на использование...

**Нет задолженностей**

Платежи по квитанции

Активация Windows  
Чтобы активировать Windows, перейдите в раздел "Параметры".

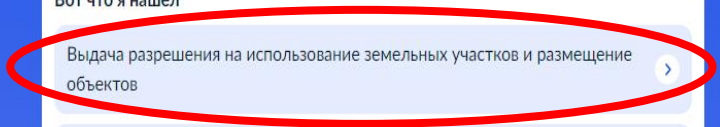
- Регистрация искусственных островов, установок, сооружений и прав на них
- Получение разрешения на создание искусственного земельного участка на водном объекте
- Выдача разрешения на использование объектов животного и растительного мира
- Разрешение на установку и эксплуатацию рекламных конструкций

Старый поиск X

выдача разрешения на использование земель или земельных участков



- Вот что я нашёл
- Выдача разрешения на использование земельных участков и размещение объектов
  - Регистрация искусственных островов, установок, сооружений и прав на них
  - Получение разрешения на создание искусственного земельного участка на водном объекте
  - Выдача разрешения на использование объектов животного и растительного мира
  - Выдача градостроительного плана земельного участка



Показать, что нашлось ещё

Введите запрос...



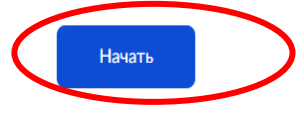
Активация Windows  
Чтобы активировать Windows, перейдите в раздел "Параметры".

### Выдача разрешения на использование земельных участков и размещение объектов

В целях размещения объектов, для которых не требуется получение разрешения на строительство, строительства временных или вспомогательных сооружений, ремонта линейных объектов, проведения инженерных изысканий, геологического изучения недр необходимо получить соответствующее разрешение

Срок услуги 25 календарных дней

Результат услуги разрешение на использование земельных участков и разрешение на размещение объектов



[Назад](#)



### Кто обращается за услугой?



- Заявитель
- Представитель



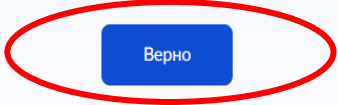
[Назад](#)

### Сведения о заявителе

 Яна Римовна  
Дата рождения  


**Паспорт гражданина РФ**  
Серия и номер  
  
Дата выдачи  
  
Кем выдан  
Отделом УФМС России по Республике Башкортостан в городе  
Стерлитамак  
Код подразделения  
020024

[Изменить](#)

 Верно

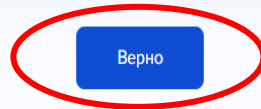
[Назад](#)

### Контактный телефон заявителя

Контактный телефон

+7 917

[Редактировать](#)



[← Назад](#)

### Электронная почта заявителя

Электронная почта  
  
[✎ Редактировать](#)

[Верно](#)







[Назад](#)

### Адрес регистрации заявителя

Адрес

453120, Респ. Башкортостан, г. Стерлитамак,   


[Уточнить адрес](#)

Нет дома  Нет квартиры

 Верно



< Назад

### Какая цель использования земельного участка?

- Размещение объектов, для которых не требуется получение разрешения на строительство
- Проведение инженерных изысканий либо капитального или текущего ремонта линейного объекта**
- Строительство временных сооружений для обеспечения строительства объектов федерального, регионального или местного значения
- Возведение некапитальных сооружений, предназначенных для осуществления товарной аквакультуры (рыбоводства)
- Осуществление геологического изучения недр
- Возведение гаражей, являющихся некапитальными сооружениями, либо стоянок средств передвижения инвалидов вблизи их места жительства

< Назад

### Участок земли, который планируется использовать, поставлен на кадастровый учет?

- Участок не стоит на кадастровом учете >
- Участок стоит на кадастровом учете >



[Назад](#)

### Сведения о земельном участке

Кадастровый номер земельного участка

[Добавить еще кадастровый номер земельного участка](#)

[Далее](#)



[← Назад](#)

### Земельный участок планируется использовать полностью?

Да, планируется использовать весь участок [>](#)

Нет, планируется использовать только часть участка [>](#)



< Назад

### Загрузите документы

Схема границ предполагаемых к использованию земель или части земельного участка на кадастровом плане территории с указанием координат характерных точек границ территории

Документ должен содержать сведения в текстовой и графической форме о землях, или части земельного участка, необходимых для использования, в масштабе 1:500, с использованием системы координат, применяемой при ведении государственного кадастра недвижимости, на основе материалов инженерно-геодезических изысканий в масштабе 1:500, а также адресные ориентиры участка

Для загрузки выберите файл с расширением \*.RAR, \*.ZIP, \*.PDF, \*.DOC, \*.DOCX, \*.JPG, \*.JPEG, \*.PNG, \*.TIFF, \*.SIG, \*.BMP

Максимально допустимый размер файла – 1 Гб

DOC 2й ЗУ-1 | 68 Кб | Удалить | Скачать

Перетащите файлы или выберите на компьютере

[Выбрать файлы](#)

[Далее](#)

Необходимо прикрепить схему границ земельного участка, подготовленную кадастровым инженером

[< Назад](#)

## Сведения, необходимые для предоставления услуги

Срок использования земельного участка

12


Максимальный срок использования участка 12 месяцев

### Документы, подтверждающие основания для использования земель или земельного участка

При необходимости загрузите документ, подтверждающий основание использования земель или земельного участка

Для загрузки выберите файл с расширением \*.JPG, \*.JPEG, \*.BMP \*.PNG, \*.PDF, \*.RAR, \*.ZIP


Максимально допустимый размер файла – 50 Мб.

 77 договор | 0,6 Мб

[Удалить](#)

[Посмотреть](#) [Скачать](#)

Перетащите файлы или выберите на компьютере

 [Выбрать файлы](#)

Активация Windows

Чтобы активировать Windows, перейдите в раздел "Параметры"



< Назад

**Требуется рубка деревьев или кустарников в связи с необходимостью использования участка?**

Вырубка требуется >

Вырубка не требуется >





Назад

Выберите подразделение

Адрес или название

Нефтекамск Республики Башкортостан  
452680, г. Нефтекамск, пр. Комсомольский, 25

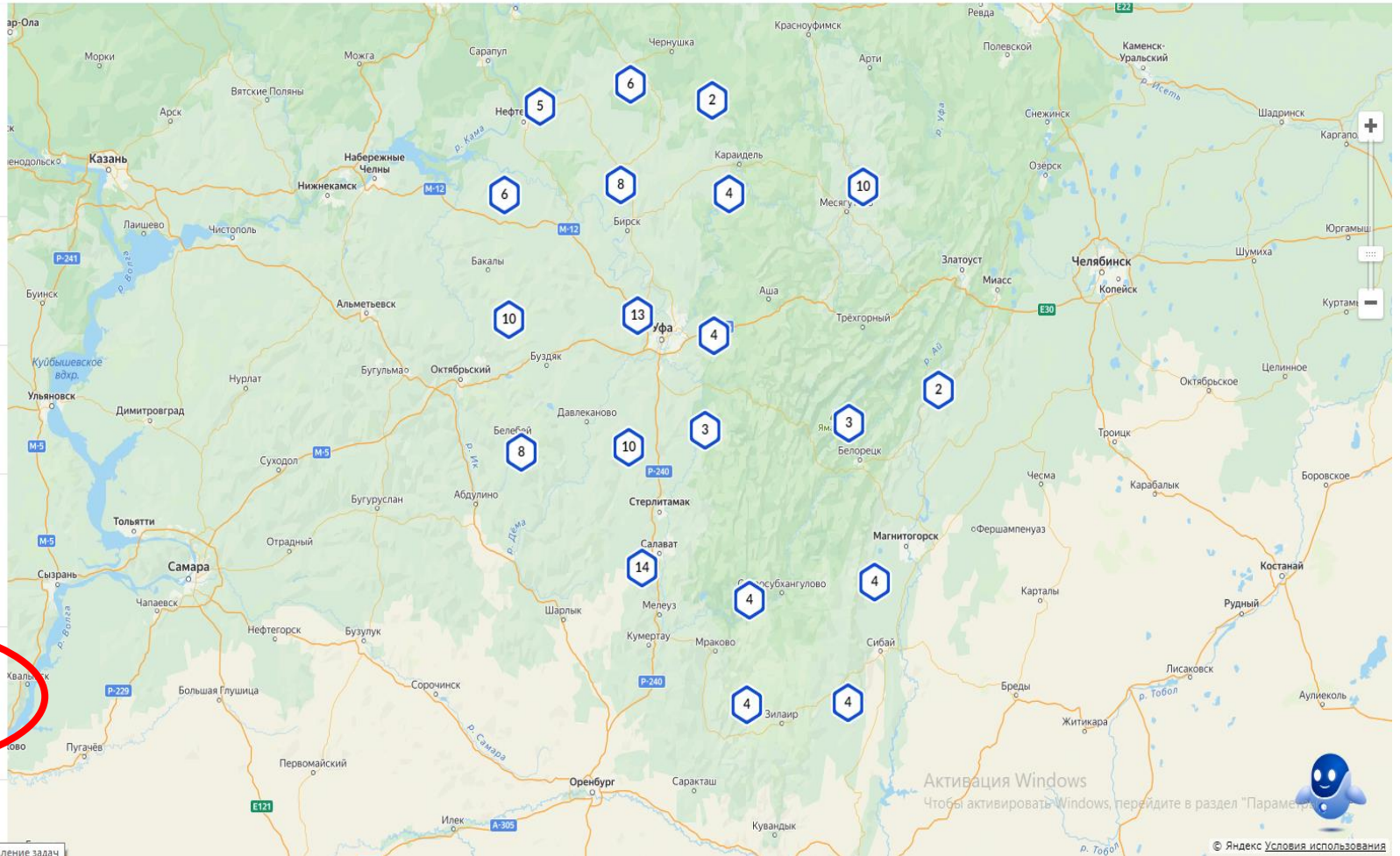
Администрация городского округа город  
Октябрьский Республики Башкортостан  
452600, г. Октябрьский, ул. Чапаева, 23

Администрация городского округа город  
Салават Республики Башкортостан  
453261, г.Салават, ул.Ленина, 2

Администрация городского округа город  
Сибай Республики Башкортостан  
453833, Республика Башкортостан, г. Сибай, ул.  
Ленина, 9/1

Администрация городского округа город  
Стерлитамак Республики Башкортостан  
Башкортостан респ., г. Стерлитамак, проспект  
Октября, д. 32

Администрация городского округа город  
Кумертау Республики Башкортостан



Активация Windows  
Чтобы активировать Windows, перейдите в раздел "Параметры".

Назад

Выберите подразделение

Адрес или название

Администрация городского округа город Стерлитамак Республики Башкортостан

Башкортостан респ., г. Стерлитамак, проспект Октября, д. 32

Открыта детализация: Администрация городского округа город Стерлитамак Республики Башкортостан

Адрес  
Башкортостан респ., г. Стерлитамак, проспект Октября, д. 32

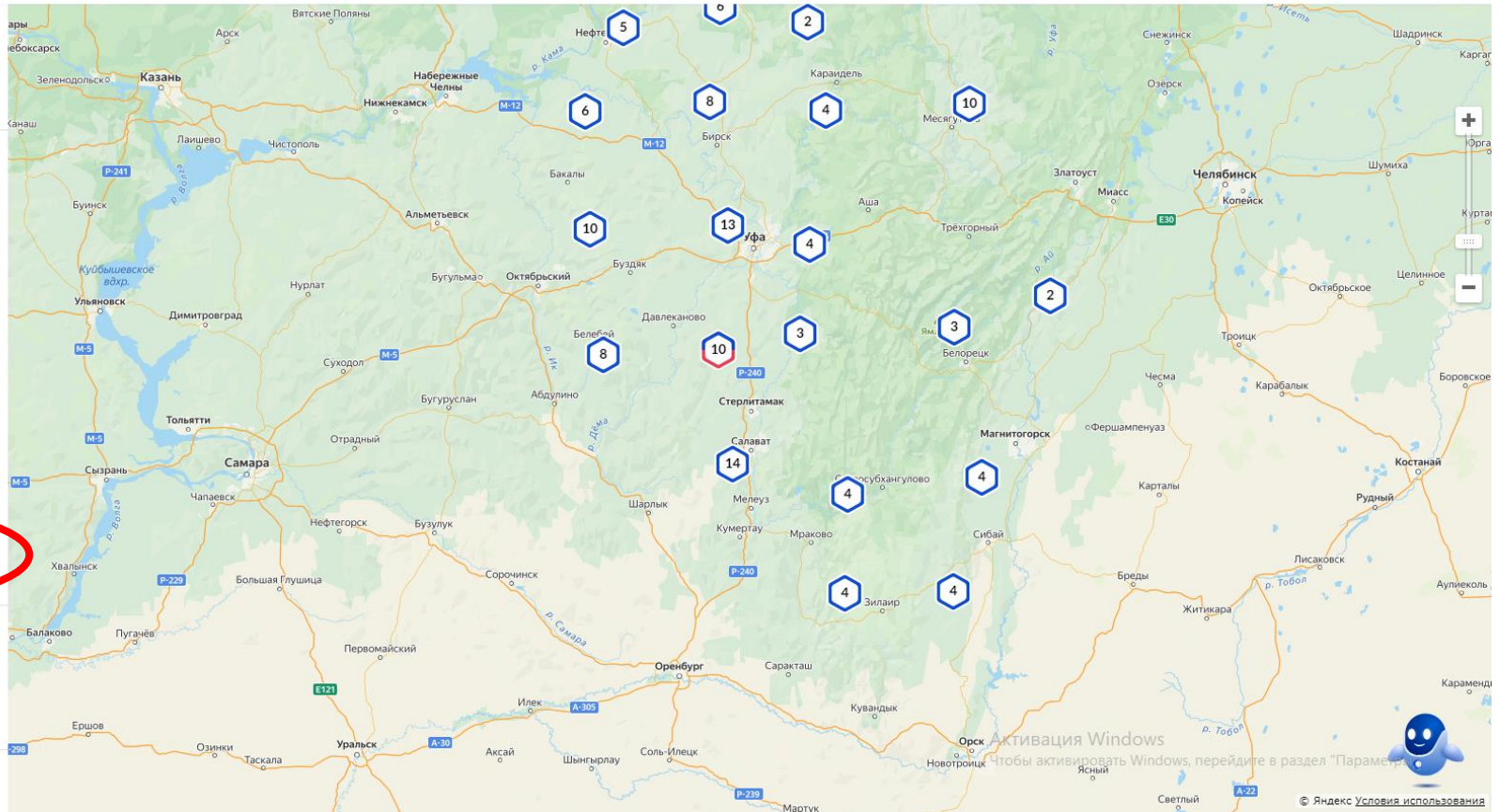
Наименование  
Администрация городского округа город Стерлитамак Республики Башкортостан

Выбрать

Администрация городского округа город Кумертау Республики Башкортостан

453300, Республика Башкортостан, г. Кумертау, ул. Ленина, д.18

Администрация городского округа закрытое административно-



Портал государственных услуг | Выдача разрешения на испол...

gosuslugi.ru/600154/1/form

Государственные услуги | Гражданам

Услуги | Документы | Заявления | Платежи | Помощь | Личный кабинет

[Назад](#)

### Способ получения результата

Электронный результат предоставления услуги будет предоставлен в Ваш личный кабинет на ЕПГУ

- Получить дополнительно результат на бумажном носителе
- МФЦ
- Личное обращение в уполномоченный орган

[Подать заявление](#)

Республика Башкортостан

Чтобы активировать Windows, перейдите в раздел "Параметры"

**Всё, заявление отправлено в ведомство!**