

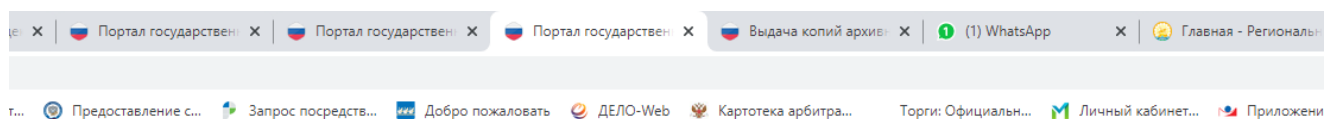
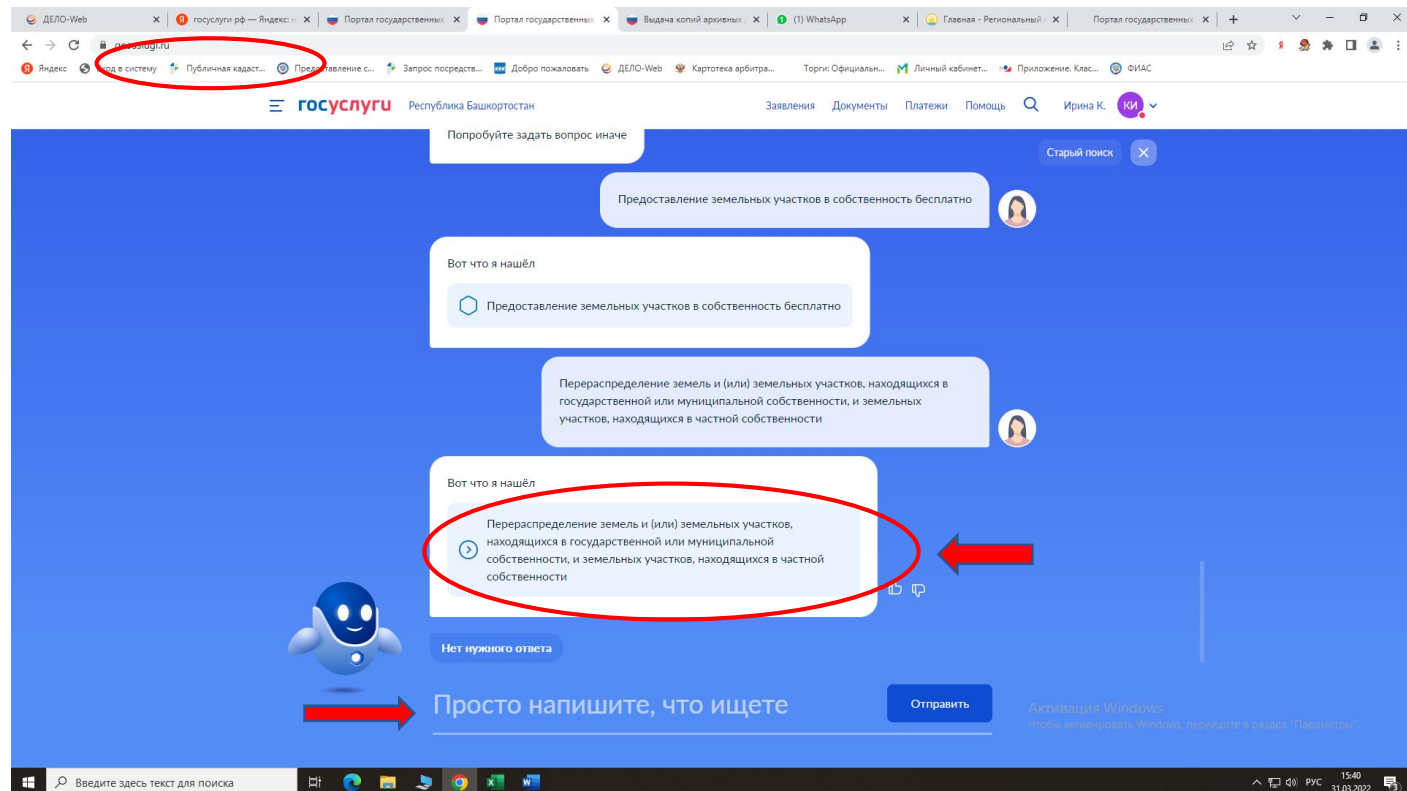


**«Заключение соглашений о
перераспределении земель
и (или) земельных участков,
находящихся в
муниципальной
собственности и земельных
участков, находящихся в
частной собственности»**

Муниципальная услуга "Заключение соглашений о перераспределении земель и (или) земельных участков, находящихся в муниципальной собственности и земельных участков, находящихся в частной собственности"

Заявление подается через **Российский портал "Госуслуги РФ" (gosuslugi.ru)**

Вход в профиль заявителя с помощью его логина и пароля



[← Назад](#)

Перераспределение земельных участков

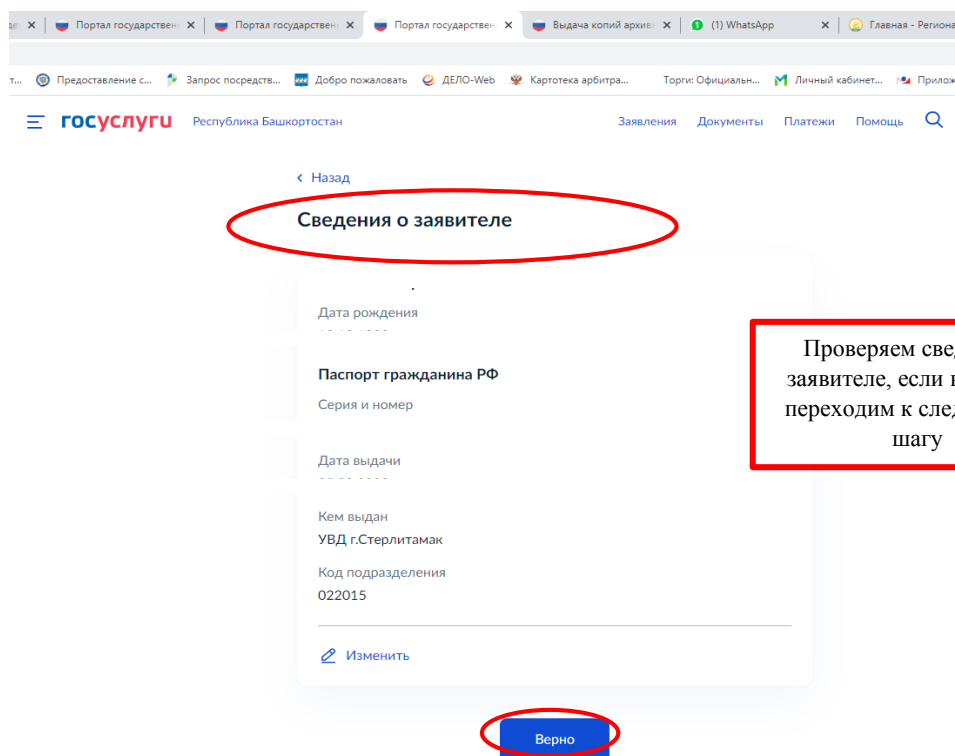
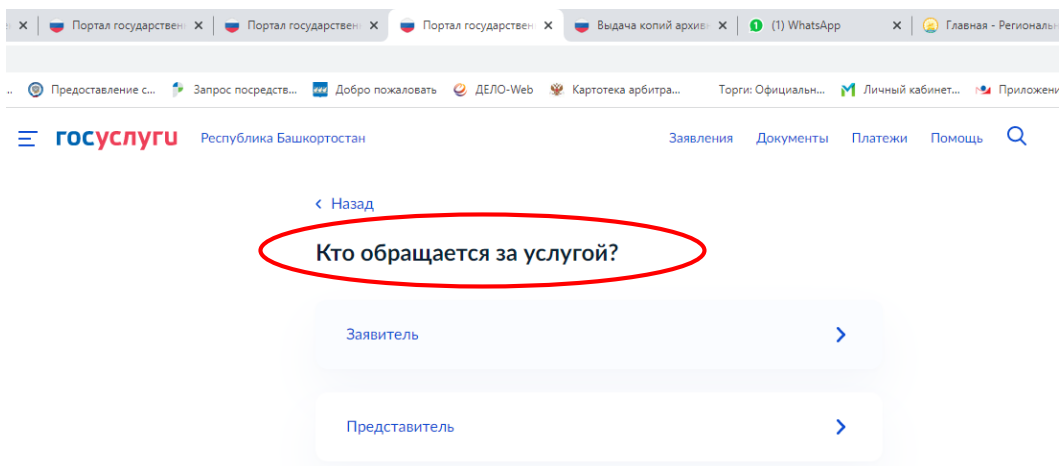
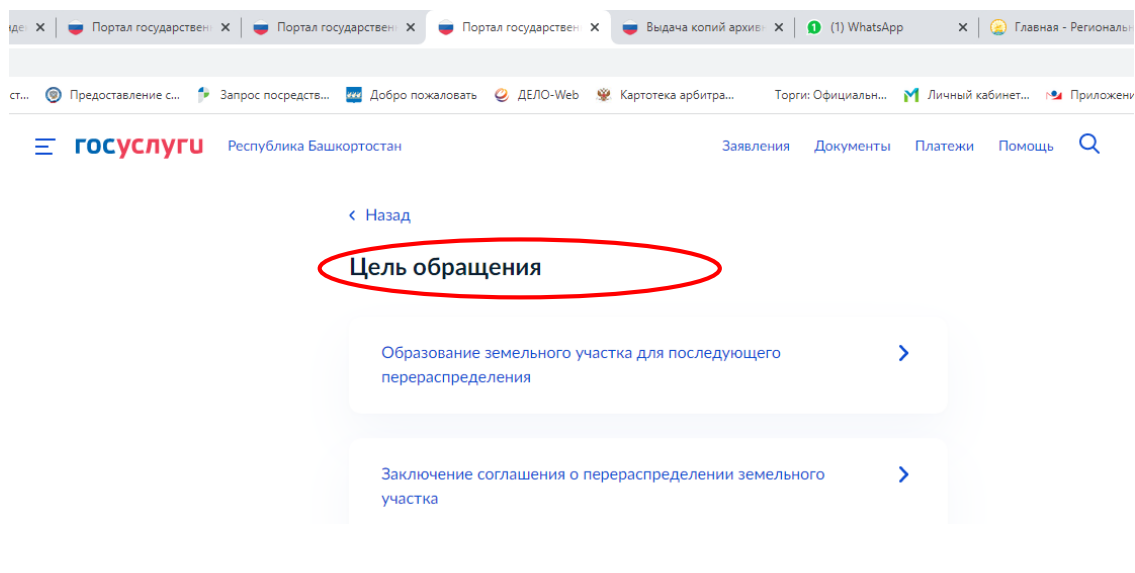
Земли и земельные участки в **некоторых случаях** можно **перераспределить**.

Срок услуги 15 рабочих дней.

Результатом услуги является **решение об утверждении схемы земельного участка**, согласие на заключение соглашения о перераспределении земельных участков в электронной форме, соглашение о перераспределении земельных участков.

Начать

Отвечаем на вопросы:



[Назад](#)

Контактный телефон заявителя

Контактный телефон

·7 (917) ·

[Редактировать](#)

Верно

[Назад](#)

Электронная почта заявителя

— Нашли ошибку?

Измените данные в личном кабинете

Электронная почта

ra@yandex.ru

Верно

Обратите внимание!

Без адреса эл.почты система может не пропустить

[Назад](#)

Адрес регистрации заявителя

Адрес

453115, Респ. Башкортостан, г. Стерлитамак, ул. Вокзальная, д...

[Уточнить адрес](#)

Нет дома

Нет квартиры

Республика Башкортостан

Верно

[Назад](#)

Фактический адрес проживания заявителя

Адрес

453115, Респ. Башкортостан, г. Стерлитамак, ул. Вокзальная, д...

[Уточнить адрес](#)

Нет дома

Нет квартиры

Проверьте адрес регистрации и адрес проживания

Верно

Продолжаем отвечать на вопросы:

Портал государственных услуг Республики Башкортостан

Назад

Право собственности заявителя на земельный участок зарегистрировано в ЕГРН?

Наличие зарегистрированного права собственности на земельный участок в Едином государственном реестре недвижимости можно проверить в личном кабинете на сайте Росреестра <https://rosreestr.gov.ru>, в разделе "Мои объекты"

- Право зарегистрировано в ЕГРН
- Право не зарегистрировано в ЕГРН

Портал государственных услуг Республики Башкортостан

Назад

Сколько правообладателей у земельного участка, находящегося в частной собственности?

- Один
- Более одного

Портал государственных услуг Республики Башкортостан

Назад

В соответствии с каким документом предусмотрено перераспределение земельных участков?

- Утвержденная схема расположения земельного участка
- Утвержденный проект межевания территории

[← Назад](#)

Исходный земельный участок находится в залоге?

Земельный участок в залоге



Земельный участок не в залоге



[← Назад](#)

Кадастровый номер образованного земельного участка

Кадастровый номер образованного земельного участка

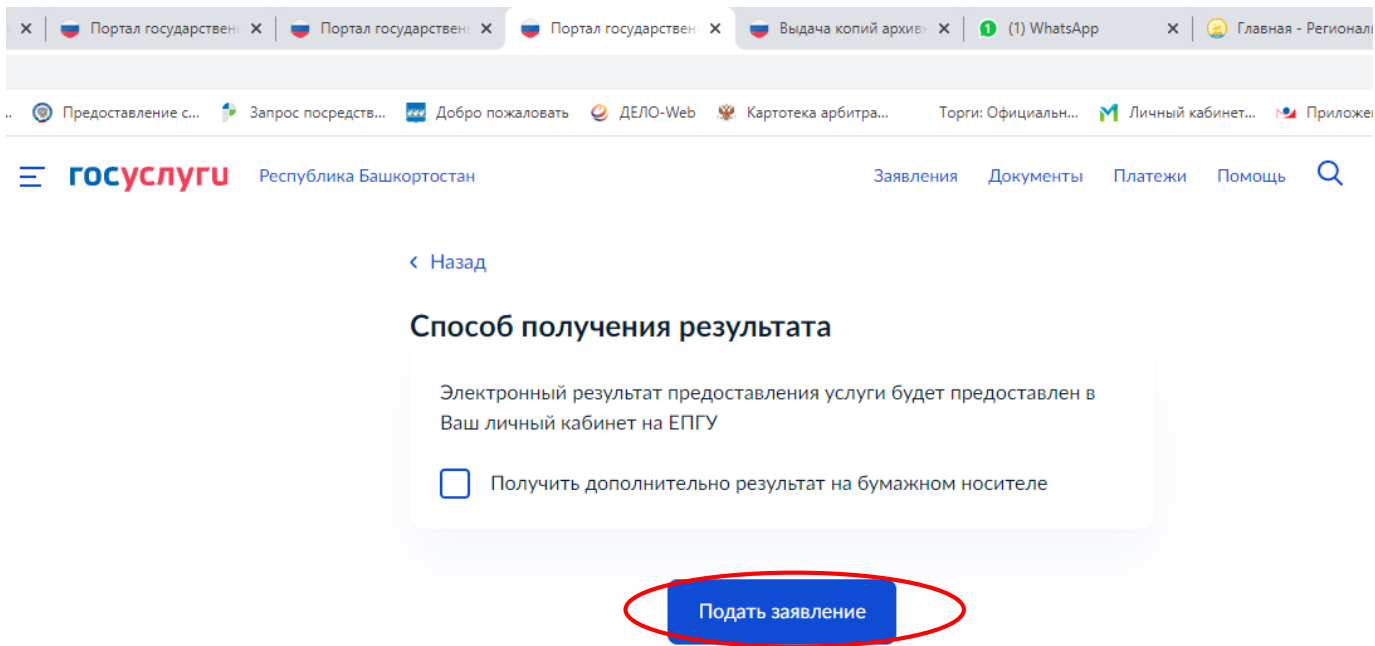
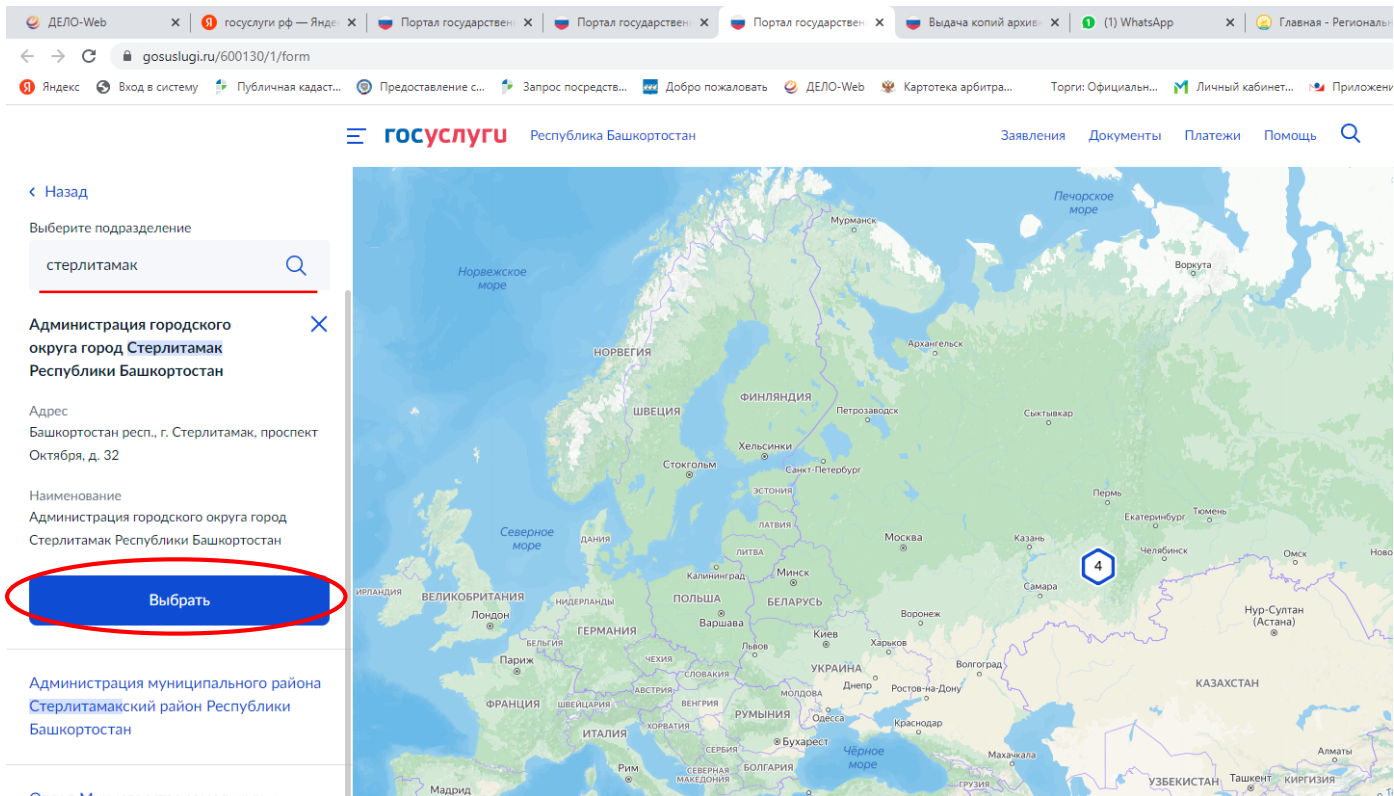
02:56:0404011:14



Кадастровый номер должен иметь значение в формате: 2:2:4-7:1-9 символов.
Например, 12:23:5432167:98765

Кадастровый номер земельного участка можно узнать, в том числе по условному номеру, на сайте Росреестра <https://rosreestr.gov.ru>, посредством сервиса «Справочная информация по объектам недвижимости в режиме online»

Далее



Все. Заявление подано в ведомство!