



**«Заключение соглашения об установлении сервитута в  
отношении земельных участков, находящихся в  
муниципальной собственности»**

- Популярные услуги
- Здоровье
- Справки Выписки
- Пенсии Пособия
- Транспорт Права
- Семья
- Образование Дети
- Регистрация Паспорт
- Штрафы Налоги
- Земля Дом
- Прочее
- Ведомства



- Конкурсы и проекты для молодёжи
- Служба по контракту
- Госуслуги и Алиса

Введите запрос...

- Запись к врачу
- Единое пособие
- Паспорт РФ
- Лицевой счёт СФР
- Справка о судимости

### Уведомления и платежи

20 Все уведомления

	Черновик Сегодня в 15:10	Черновик заявления «Установление сервитута (публичного...
	Заявление Вчера в 18:35	Выдача разрешения на использование земельных участков и... Заявление зарегистрировано
	Черновик Вчера в 17:01	Черновик заявления «Перераспределение земель и (или) земельных...

**Нет задолженностей**

Платежи по квитанции


Активация Windows  
Чтобы активировать Windows, перейдите в раздел "Параметры".

- Выдача разрешения на использование земельных участков и размещение объектов
- Регистрация искусственных островов, установок, сооружений и прав на них
- Получение разрешения на создание искусственного земельного участка на водном объекте
- Выдача разрешения на использование объектов животного и растительного мира
- Выдача градостроительного плана земельного участка

Старый поиск

сегодня

11 октября - 01 января 2024



Вас может заинтересовать

**ГосСтарт.Доброслужащий**

Все города

[Подробнее](#)



Вся афиша Неинтересно

заключение соглашения об установлении сервитута

Вводим наименование необходимой услуги

[Назад](#)

### Установление сервитута (публичного сервитута)

В отношении земельного участка может быть установлен [сервитут \(публичный сервитут\)](#).

Срок услуги 20 календарных дней

Результатом услуги является решение об установлении сервитута в электронном виде.

[Начать](#)



[← Назад](#)

## Цель обращения

- Установление сервитута
- Установление публичного сервитута
- Установление публичного сервитута в отдельных целях



Республика Башкортостан



Чтобы активировать Windows, перейдите в раздел "Параметры".

[← Назад](#)

### Кто обращается за услугой?

[Заявитель](#) >

[Представитель](#) >



[Назад](#)

### Сведения о заявителе

[Redacted]

Дата рождения  
[Redacted]

**Паспорт гражданина РФ**

Серия и номер  
[Redacted]

Дата выдачи  
[Redacted]

Кем выдан  
Отделом УФМС России по Республике Башкортостан в городе  
Стерлитамак

Код подразделения  
020024

[Изменить](#)

**Верно**

Активация Windows  
Чтобы активировать Windows, перейдите в раздел "Параметры"



[← Назад](#)

### Контактный телефон заявителя

Контактный телефон  
+7

[✎ Редактировать](#)

**Верно**



[← Республика Башкортостан](#)



Чтобы активировать Windows, перейдите в раздел "Параметры".



[Назад](#)

### Адрес регистрации заявителя

Адрес

[Уточнить адрес](#)

Нет дома  Нет квартиры

**Верно**



[← Назад](#)

### Выберите цель установления сервитута

- Размещение линейных объектов и иных сооружений** >
- Проведение изыскательских работ >
- Недропользование >
- Проход (проезд) через соседний участок, строительство, реконструкция, эксплуатация линейных объектов >



[← Назад](#)

### Сервитут устанавливается

- На земельный участок
- На часть земельного участка

[Далее](#)



< Назад

### Сведения о части земельного участка

Кадастровый номер земельного участка

02:56:050109:531

Кадастровый номер должен иметь значение в формате: 2:2:4-7:1-9 символов.  
Например, 21:32:1234567:54321

Кадастровый номер земельного участка можно узнать, в том числе по условному номеру, на сайте Росреестра <https://rosreestr.gov.ru>, посредством сервиса «Справочная информация по объектам недвижимости в режиме online»

Адрес земельного участка

453151, Респ. Башкортостан, г. Стерлитамак, ул. Звёздная

> Уточнить адрес

Нет дома  Нет квартиры

Ввести описание местоположения земельного участка

Укажите описание местоположения земельного участка (адресный ориентир) при отсутствии адреса в федеральной адресной системе

Площадь части земельного участка

25

Укажите площадь части земельного участка в квадратных метрах

Активация Windows

Чтобы активировать Windows, перейдите в раздел "Параметры"



Кадастровый номер должен иметь значение в формате: 2:2:4-7:1-9 символов.  
Например, 21:32:1234567:54321

Кадастровый номер земельного участка можно узнать, в том числе по условному номеру, на сайте Росреестра <https://rosreestr.gov.ru>, посредством сервиса «Справочная информация по объектам недвижимости в режиме online»

Адрес земельного участка

453151, Респ. Башкортостан, г. Стерлитамак, ул. Звёздная

> Уточнить адрес

Нет дома  Нет квартиры

Ввести описание местоположения земельного участка

Укажите описание местоположения земельного участка (адресный ориентир) при отсутствии адреса в федеральной адресной системе

Площадь части земельного участка

25

Укажите площадь части земельного участка в квадратных метрах

Добавить

Далее

Активация Windows

Чтобы активировать Windows, перейдите в раздел "Параметры"



< Назад

### Загрузите документы

#### Схема границ сервитута на кадастровом плане территории

Загрузите документ, содержащий сведения о земельном участке и его части, схематическое изображение границ земельного участка, части земельного участка и сервитута, географические координаты сервитута.

Для загрузки выберите файл с расширением \*.PDF, \*.JPG, \*.JPEG, \*.PNG, \*.BMP, \*.TIFF, \*.DOC, \*.DOCX, \*.ZIP, \*.RAR, \*.SIG.

Максимально допустимый размер файла – 100 Мб.

**DOC** м-н Западный схема границ | 0.2 Мб [Удалить](#)  
[Скачать](#)

Перетащите файлы или выберите на компьютере

[Выбрать файлы](#)

[Далее](#)

[← Назад](#)

### Срок установления сервитута

Укажите полное количество месяцев, на которое устанавливается сервитут

[Далее](#)



< Назад

Выберите подразделение

Адрес или название

Нефтекамск Республики Башкортостан

452680, г. Нефтекамск, пр. Комсомольский, 25

Администрация городского округа город Октябрьский Республики Башкортостан

452600, г. Октябрьский, ул. Чапаева, 23

Администрация городского округа город Салават Республики Башкортостан

453261, г. Салават, ул. Ленина, 2

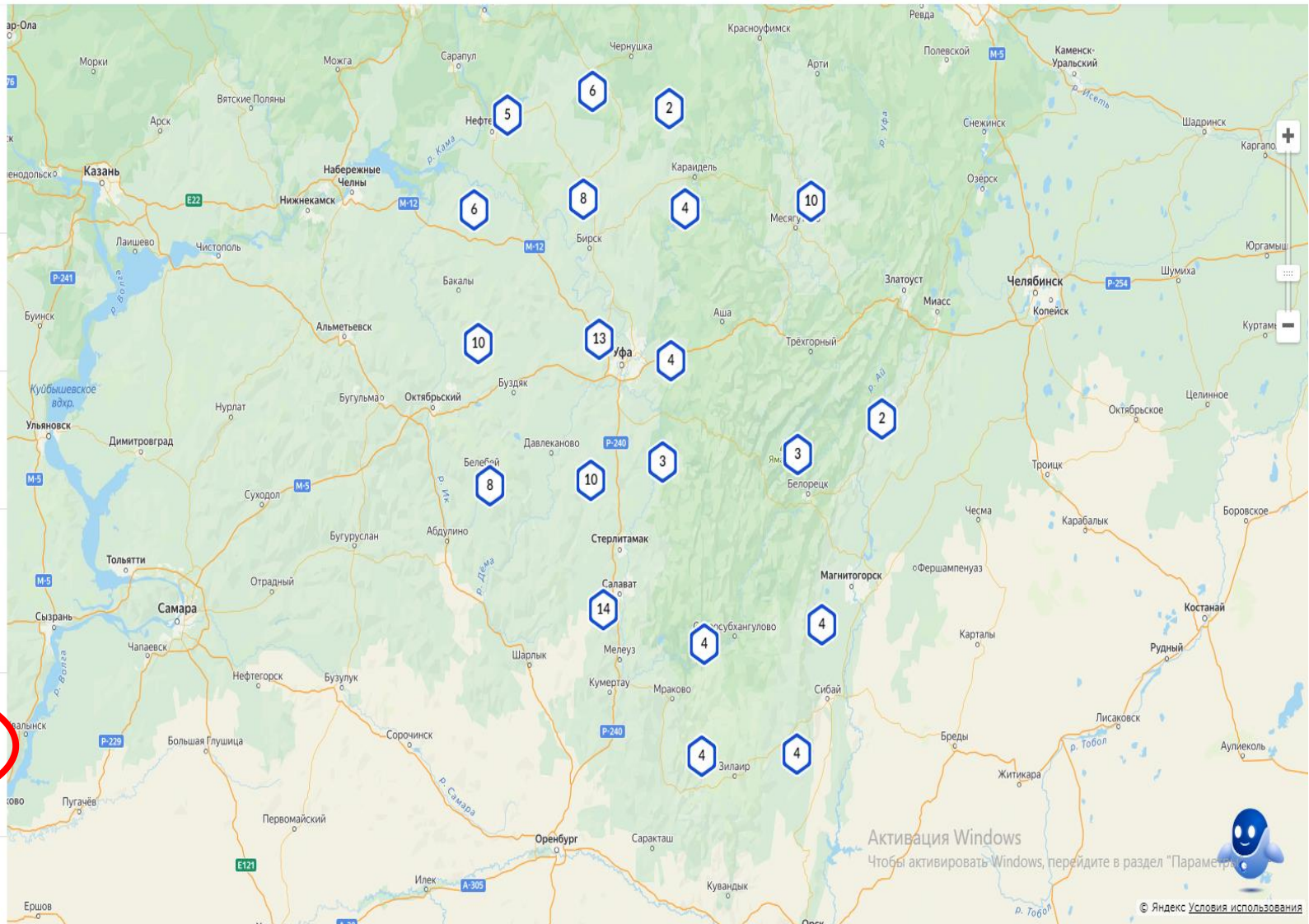
Администрация городского округа город Сибай Республики Башкортостан

453833, Республика Башкортостан, г. Сибай, ул. Ленина, 9/1

Администрация городского округа город Стерлитамак Республики Башкортостан

Башкортостан респ., г. Стерлитамак, проспект Октября, д. 32

Администрация городского округа город Кумертау Республики Башкортостан





Назад

Выберите подразделение

Адрес или название

Администрация городского округа город Стерлитамак Республики Башкортостан

Башкортостан респ., г. Стерлитамак, проспект Октября, д. 32

Открыта детализация: Администрация городского округа город Стерлитамак Республики Башкортостан

Адрес

Башкортостан респ., г. Стерлитамак, проспект Октября, д. 32

Наименование

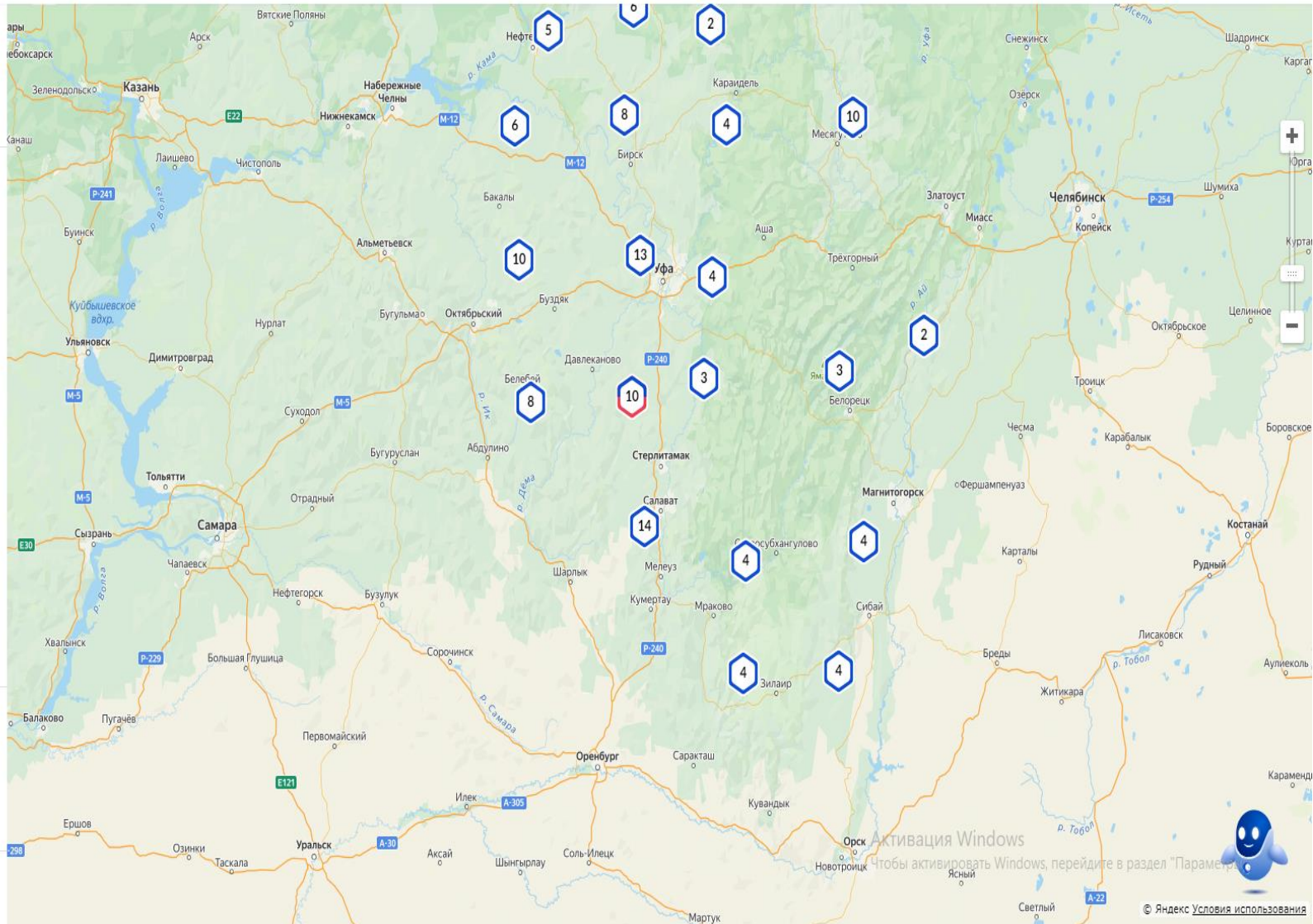
Администрация городского округа город Стерлитамак Республики Башкортостан

Выбрать

Администрация городского округа город Кумертау Республики Башкортостан

453300, Республика Башкортостан, г. Кумертау, ул. Ленина, д.18

Администрация городского округа закрытое административно-



Портал государственных услуг | Установление сервитута (публикация) | Merry Christmas 2024 Playlist

gosuslugi.ru/600176/1/form

Госуслуги Гражданам

Услуги | Документы | Заявления | Платежи | Помощь

[Назад](#)

### Способ получения результата

Электронный результат будет направлен в Ваш личный кабинет на ЕПГУ.

Получить дополнительно результат на бумажном носителе

[Подать заявление](#)

**Всё, заявление отправлено в ведомство!**