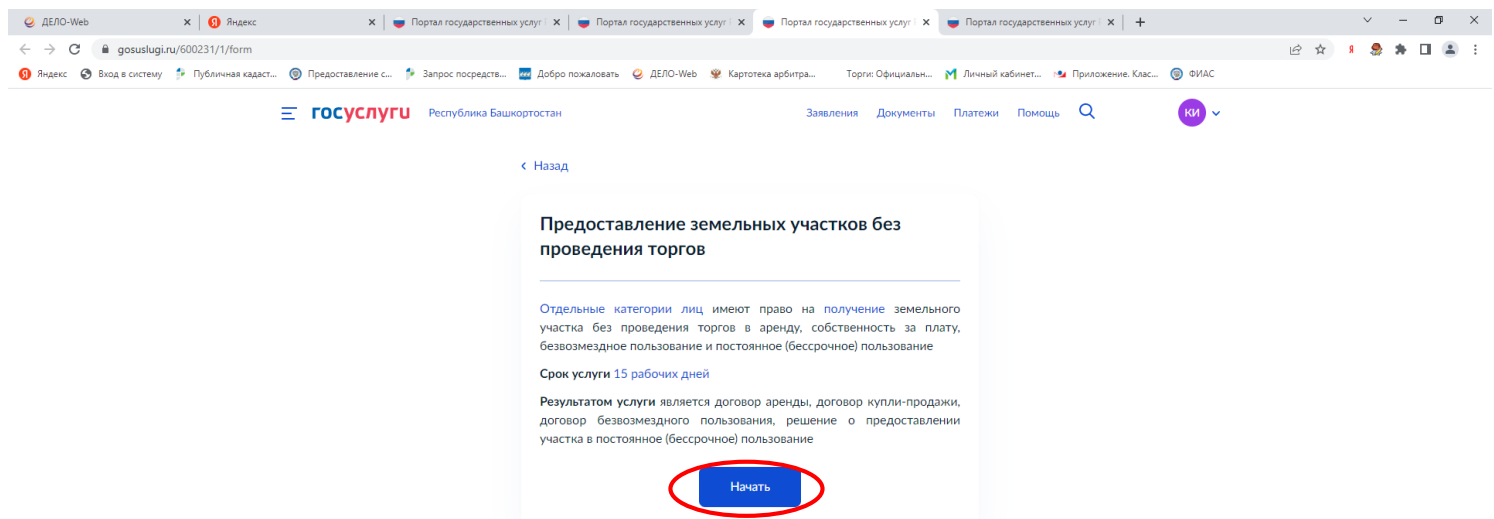
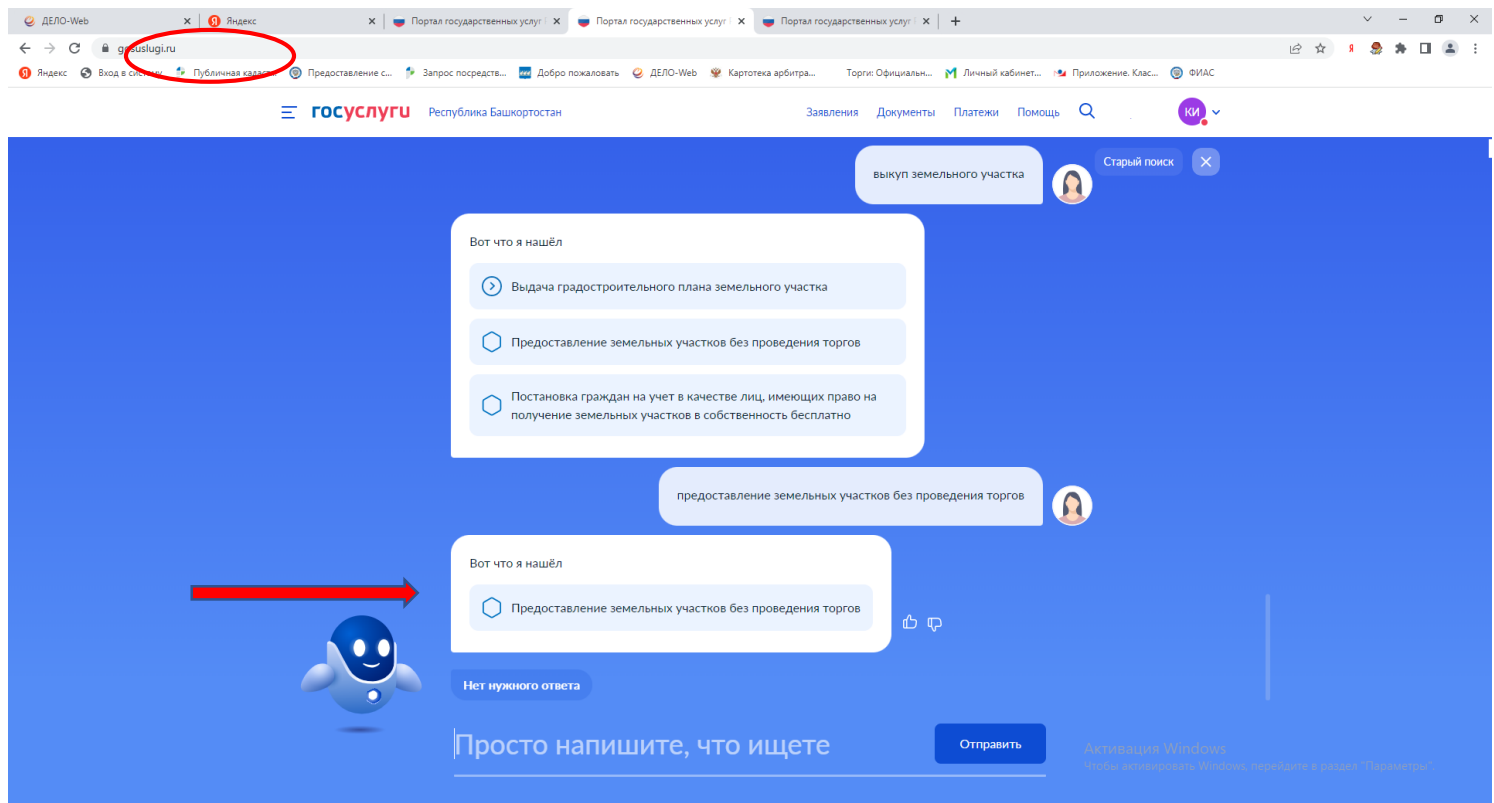




**«Продажа земельных участков,
находящихся в муниципальной
собственности на которых
расположены здания,
сооружения, собственникам
таких зданий, сооружений либо
помещений в них»**

Муниципальная услуга "Продажа земельных участков, находящихся в муниципальной собственности на которых расположены здания, сооружения, собственникам таких зданий, сооружений либо помещений в них"
Заявление подается через **Российский портал "Госуслуги РФ" (gosuslugi.ru)**

1) Вход в профиль заявителя с помощью его логина и пароля



< Назад

Цель обращения

Предоставление земельного участка в аренду >

Предоставление земельного участка в собственность за плату >

Предоставление земельного участка в безвозмездное пользование >

Предоставление земельного участка в постоянное (бессрочное) пользование >

Активация Windows
Чтобы активировать Windows, перейдите в раздел "Параметры".

< Назад

Кто обращается за услугой?

Заявитель >

Представитель >

ДЕЛО-Web | Яндекс | Портал государственных услуг | Портал государственных услуг | Портал государственных услуг | Портал государственных услуг | +

gosuslugi.ru/600231/1/form

Яндекс | Вход в систему | Публичная кадастр... | Предоставление с... | Запрос посредств... | Добро пожаловать | ДЕЛО-Web | Картотека арбитра... | Торги: Официальн... | Личный кабинет... | Приложение. Клас... | ФИАС

госуслуги Республика Башкортостан | Заявления | Документы | Платежи | Помощь | КИ

[Назад](#)

Сведения о заявителе

Дата рождения
19.10.1999

Паспорт гражданина РФ
Серия и номер

Дата выдачи
(

Кем выдан
УВД г.Стерлитамак

Код подразделения
022015

[Изменить](#)

Верно

Активация Windows
Чтобы активировать Windows, перейдите в раздел "Параметры".

Портал государственных услуг | Портал государственных услуг | Портал государственных услуг | Портал государственных услуг | +

Предоставление с... | Запрос посредств... | Добро пожаловать | ДЕЛО-Web | Картотека арбитра... | Торги: Официальн... | Личный кабинет... | Приложение. Клас... | ФИАС

госуслуги Республика Башкортостан | Заявления | Документы | Платежи | Помощь | КИ

[Назад](#)

К какой категории относится заявитель?

Поиск

Собственник здания, сооружения либо помещения в здании, сооружении

Член некоммерческой организации, которой предоставлен участок для комплексного освоения в целях ИЖС

Член садоводческого или огороднического некоммерческого товарищества

Гражданин, испрашивающий земельный участок для ИЖС, ЛПХ,

[← Назад](#)

К какой категории относится заявитель?

Собственник здания, сооружения либо помещения в здании, с...

Основанием для предоставления земельного участка для данной категории является подпункт 6 пункта 2 статьи 39.3 Земельного кодекса

Далее

Активация Windows
Чтобы активировать Windows, перейдите в раздел "Параметры".

[← Назад](#)

Загрузите документы

Сообщение заявителя, содержащее перечень всех зданий, сооружений, расположенных на испрашиваемом земельном участке, с указанием кадастровых (условных, инвентарных) номеров и адресных ориентиров зданий, сооружений

Для загрузки выберите файл с расширением *.PDF, *.RAR, *.ZIP, *.JPG, *.JPEG, *.PNG, *.TIFF, *.SIG.

Максимально допустимый размер файла – 50 Мб.

Перетащите файлы или выберите на компьютере

Выбрать файл

Далее

ДЕЛО-Web | Яндекс | Портал государственных услуг | Портал государственных услуг | Портал государственных услуг | Портал государственных услуг | +

gosuslugi.ru/600231/1/form

Яндекс | Вход в систему | Публичная кадаст... | Предоставление с... | Запрос посредств... | Добро пожаловать | ДЕЛО-Web | Карточка арбитра... | Торги: Официальн... | Личный кабинет... | Приложение. Клас... | ФИАС

госуслуги Республика Башкортостан | Заявления | Документы | Платежи | Помощь | КИ

[← Назад](#)

Сведения о расположенных на участке объектах

Кадастровый номер объекта можно узнать, в том числе по условному номеру, на сайте Росреестра <https://rosreestr.gov.ru>, посредством сервиса «Справочная информация по объектам недвижимости в режиме online»

Кадастровый номер объекта

02:56:0404011:14

Кадастровый номер должен иметь значение в формате: 2:2:4-7:1-9 символов. Например, 12:23:1234567:444

Добавить

Далее

Указываем кадастровый номер

Активация Windows
Чтобы активировать Windows, перейдите в раздел "Параметры".

Далее отвечаем на вопросы:

Портал государственных услуг | Портал государственных услуг | Портал государственных услуг | Портал государственных услуг | +

Предоставление с... | Запрос посредств... | Добро пожаловать | ДЕЛО-Web | Карточка арбитра... | Торги: Официальн... | Личный кабинет... | Приложение. Клас... | ФИАС

госуслуги Республика Башкортостан | Заявления | Документы | Платежи | Помощь | КИ

[← Назад](#)

Право на здание, сооружение либо помещение зарегистрировано в ЕГРН?

Право зарегистрировано в ЕГРН >

Право не зарегистрировано в ЕГРН >

Портал государственных услуг | Портал государственных услуг | Портал государственных услуг | Портал государственных услуг | +

Добро пожаловать | ДЕЛО-Web | Карточка арбитра... | Торги: Официальн... | Личный кабинет... | Приложение. Клас... | ФИАС

Республика Башкортостан | Заявления | Документы | Платежи | Помощь | КИ

[← Назад](#)

Есть ли решение о предварительном согласовании предоставления участка заявителю?

Решение отсутствует >

Решение получено >

портал государственных услуг | портал государственных услуг | портал государственных услуг | портал государственных услуг | +

Предоставление с... | Запрос посредств... | Добро пожаловать | ДЕЛО-Web | Карточка арбитра... | Торги: Официальн... | Личный кабинет... | Приложение. Клас... | ФИАС

госуслуги Республика Башкортостан Заявления | Документы | Платежи | Помощь | КИ

< Назад

Реквизиты решения по предварительному согласованию предоставления испрашиваемого земельного участка

Номер	Дата выдачи
126	30.03.2022

Орган, принявший решение

администрация ГО г.Стерлитамак РБ

Далее

Портал государственных услуг | Портал государственных услуг | Портал государственных услуг | Портал государственных услуг | +

Предоставление с... | Запрос посредств... | Добро пожаловать | ДЕЛО-Web | Карточка арбитра... | Торги: Официальн... | Личный кабинет... | Приложение. Клас... | ФИАС

госуслуги Республика Башкортостан Заявления | Документы | Платежи | Помощь | КИ

< Назад

Цель использования испрашиваемого земельного участка

Далее

госуслуги Республика Башкортостан Заявления | Документы | Платежи | Помощь | КИ

< Назад

Сведения о земельном участке

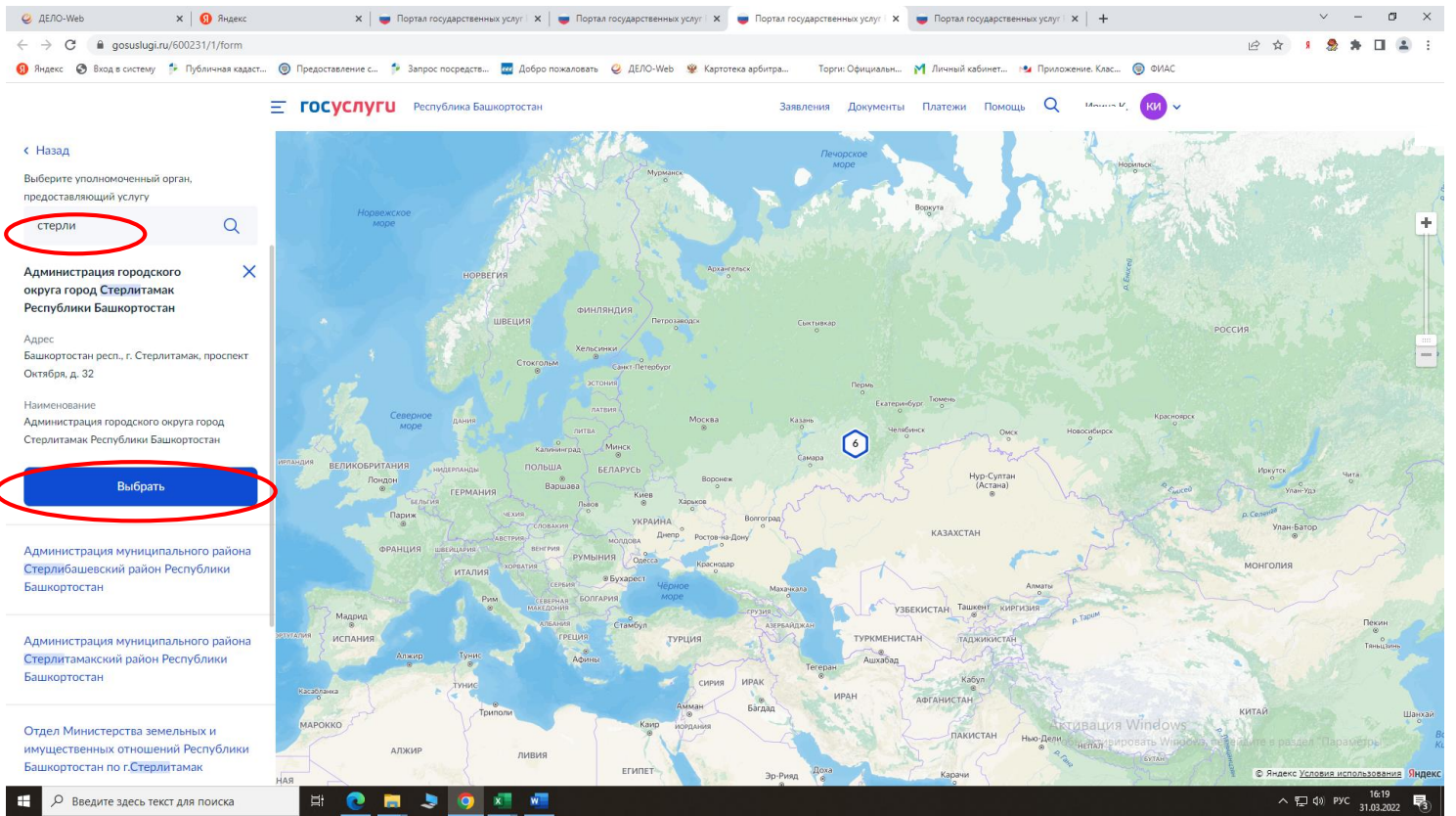
Кадастровый номер земельного участка можно узнать, в том числе по условному номеру, на сайте Росреестра <https://rosreestr.gov.ru>, посредством сервиса «Справочная информация по объектам недвижимости в режиме online»

Кадастровый номер земельного участка

02:56:0404011:2_

Кадастровый номер должен иметь значение в формате: 2:2:4-7:1-9 символов. Например, 11:22:1234567:444

Далее



[← Назад](#)

Способ получения результата

Электронный результат предоставления услуги будет предоставлен в Ваш личный кабинет на ЕПГУ.

Получить дополнительно результат на бумажном носителе

[Подать заявление](#)

Все. Заявление подано в ведомство!