

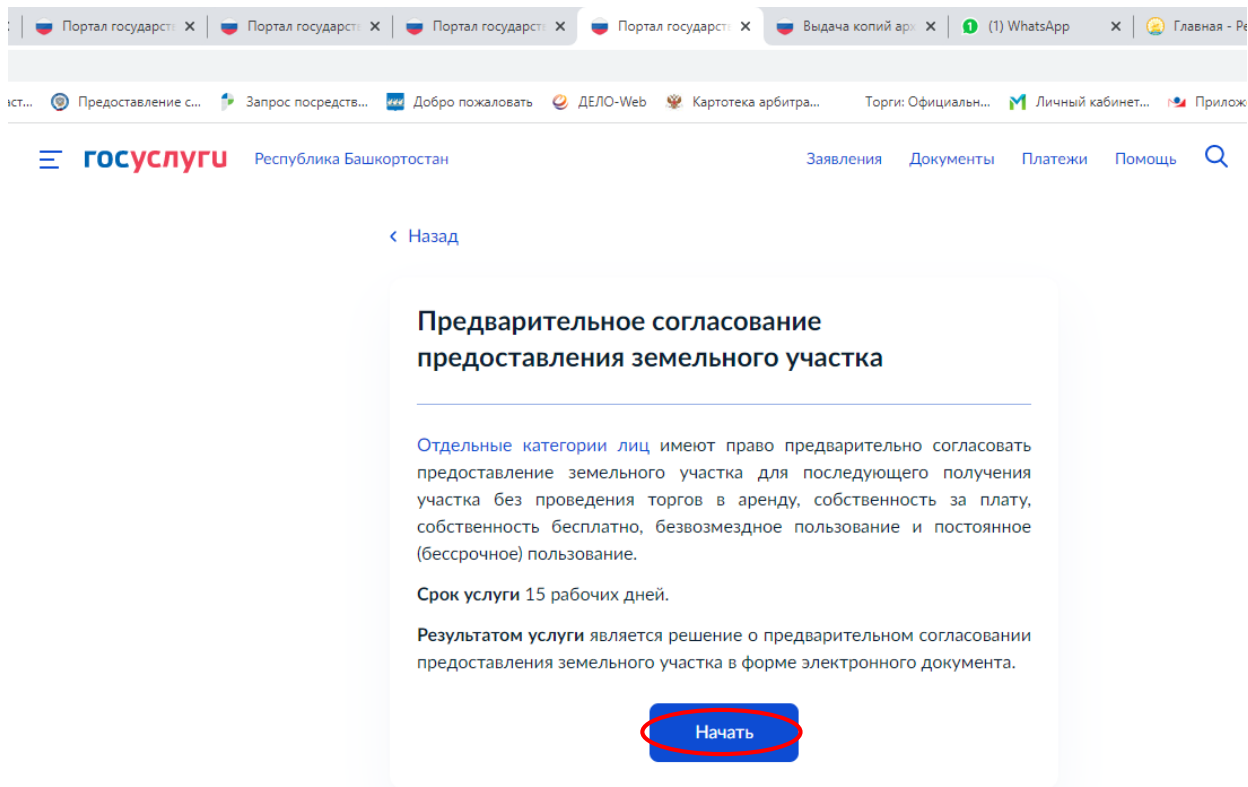
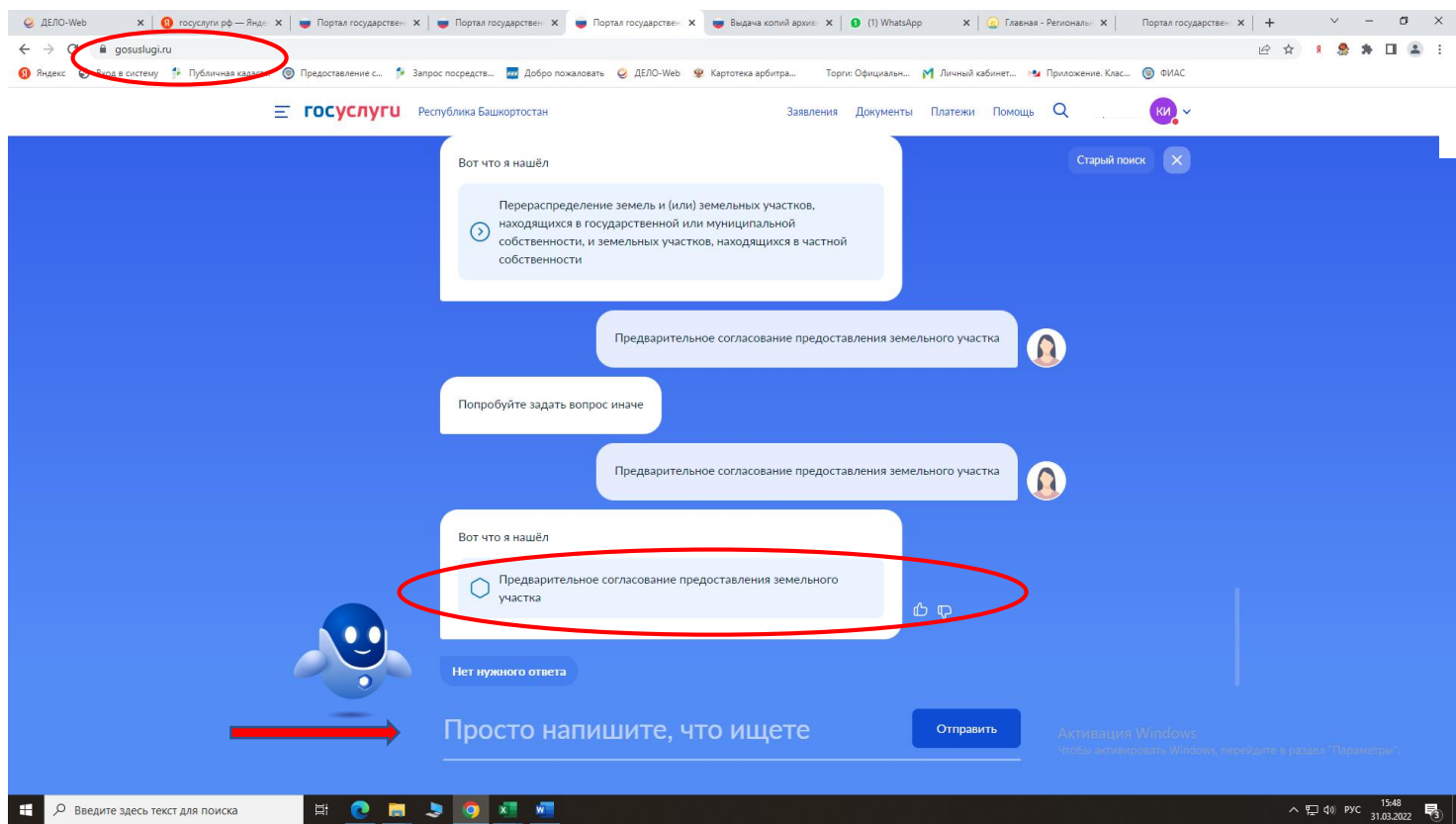


**«Предварительное
согласование предоставления
земельного участка,
находящегося в муниципальной
собственности»**

Муниципальная услуга "Предварительное согласование предоставления земельного участка, находящегося в муниципальной собственности"

Заявление подается через **Российский портал "Госуслуги РФ" (gosuslugi.ru)**

Вход в профиль заявителя с помощью его логина и пароля



[← Назад](#)

Цель обращения?

Предоставление земельного участка в аренду



Предоставление земельного участка в собственность за плату



Предоставление земельного участка в безвозмездное пользование



Предоставление земельного участка в постоянное (бессрочное) пользование



Предоставление в собственность бесплатно



[← Назад](#)

Кто обращается за услугой?

Заявитель



Представитель



[Назад](#)

Сведения о заявителе

Кистанова Ирина Константиновна

Дата рождения
19.12.1980

Паспорт гражданина РФ

Серия и номер
8004 704764

Дата выдачи
05.09.2003

Кем выдан
УВД г.Стерлитамак

Код подразделения
022015

[Изменить](#)

Проверяем сведения о заявителе, если все верно переходим к следующему шагу

Верно

[Назад](#)

Контактный телефон заявителя

— Нашли ошибку?

Измените данные в личном кабинете

Контактный телефон

+7 (917)

Верно

[Назад](#)

Электронная почта заявителя

Нашли ошибку?

Измените данные в личном кабинете

Электронная почта
ice.kristina@yandex.ru

Верно

Обратите внимание!

Без адреса эл.почты
направить заявление
невозможно

[Назад](#)

Адрес регистрации заявителя

Адрес

453115, Респ. Башкортостан, г. Стерлитамак, ул. Вокзальная, д....

[Уточнить адрес](#)

Нет дома Нет квартиры

Верно

[← Назад](#)

К какой категории относится заявитель?

Поиск

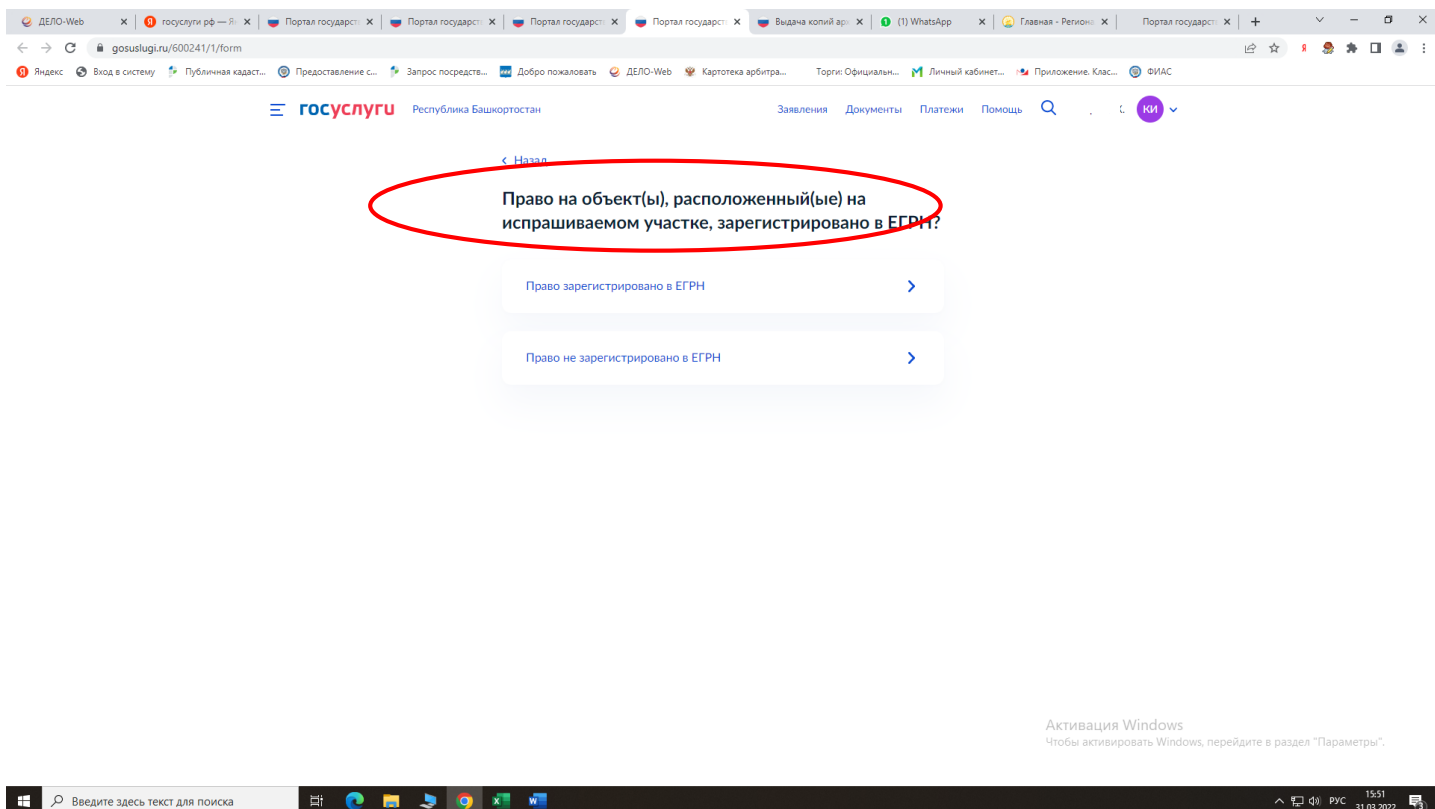
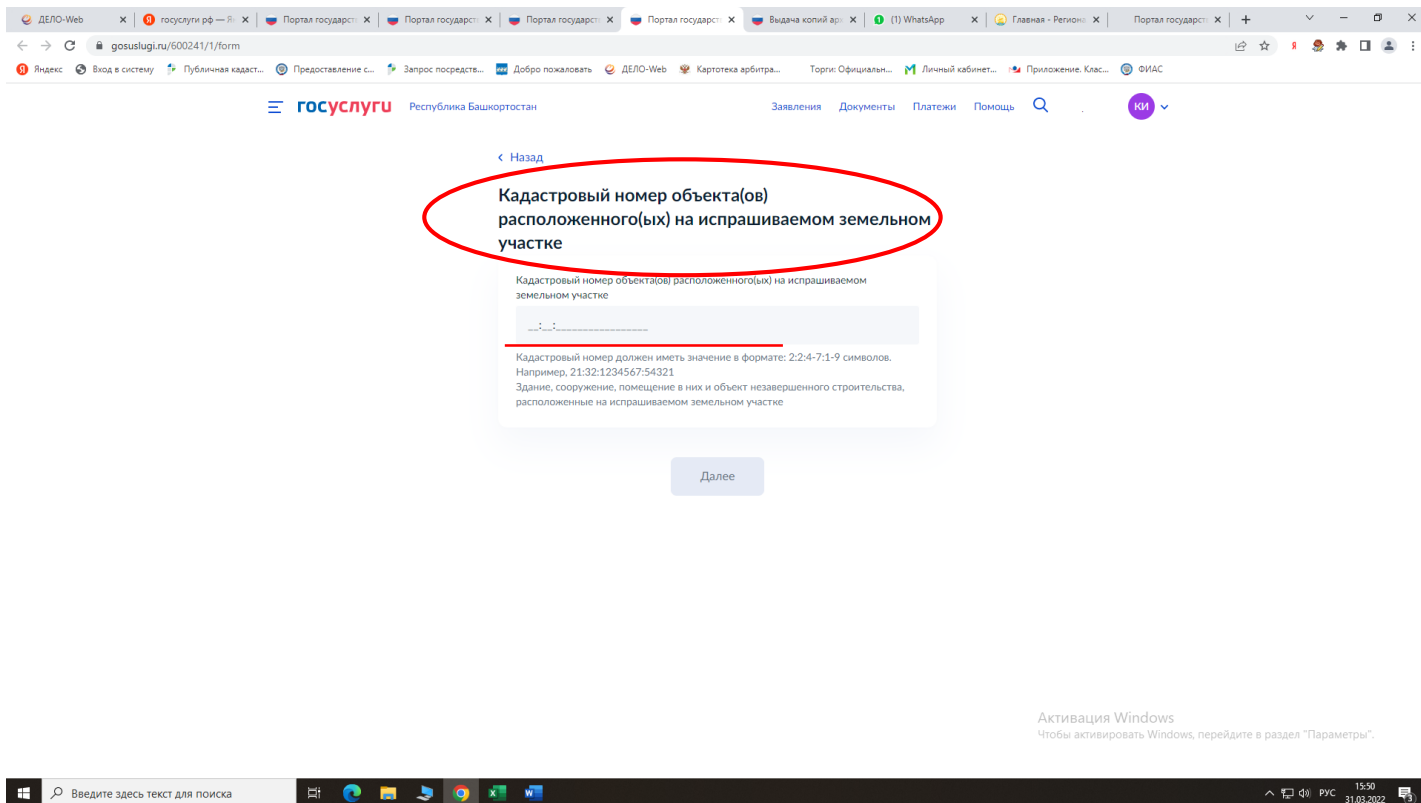
- Арендатор земельного участка
- Гражданин, испрашивающий участок для ИЖС и ЛПХ
- Лицо, у которого изъят арендованный участок
- Гражданин, испрашивающий участок для сенокошения, выпаса животных, огородничества
- Член некоммерческой организации, созданной гражданами,

[← Назад](#)

К какой категории относится заявитель?

Поиск

- Лицо, уполномоченное решением общего собрания членов садоводческого или огороднического товарищества
- Член садоводческого или огороднического товарищества
- Гражданин, имеющий право на первоочередное предоставление участка
- Собственник объекта, расположенного на испрашиваемом участке



Портал государст... Портал государст... Портал государст... Портал государст... Выдача копий ар... (1) WhatsApp Главная - Регио

Предоставление с... Запрос посредств... Добро пожаловать ДЕЛО-Web Карточка арбитра... Торги: Официальн... Личный кабинет... Приложени

госуслуги Республика Башкортостан Заявления Документы Платежи Помощь

[Назад](#)

Загрузите документы

Сообщение, содержащее перечень всех зданий, сооружений, расположенных на земельном участке
Необходимо загрузить сообщение, содержащее перечень всех зданий, сооружений, расположенных на земельном участке
Для загрузки выберите файл с расширением *.JPG, *.JPEG, *.BMP, *.PNG, *.PDF, *.RAR, *.ZIP.
Максимально допустимый размер файла – 50 Мб.

Перетащите файлы или выберите на компьютере

[Выбрать файл](#)

[Далее](#)

Портал государст... Портал государст... Портал государст... Портал государст... Выдача копий ар... (1) WhatsApp Главная - Ре

Предоставление с... Запрос посредств... Добро пожаловать ДЕЛО-Web Карточка арбитра... Торги: Официальн... Личный кабинет... Приложо

госуслуги Республика Башкортостан Заявления Документы Платежи Помощь

[Назад](#)

На основании какого документа формируется земельный участок?

Схема расположения земельного участка [>](#)

Утверждённый проект межевания территории [>](#)

Портал государст... Портал государст... Портал государст... Портал государст... Выдача копий ар... (1) WhatsApp Главная - Ре

Предоставление с... Запрос посредств... Добро пожаловать ДЕЛО-Web Карточка арбитра... Торги: Официальн... Личный кабинет... Приложо

госуслуги Республика Башкортостан Заявления Документы Платежи Помощь

[Назад](#)

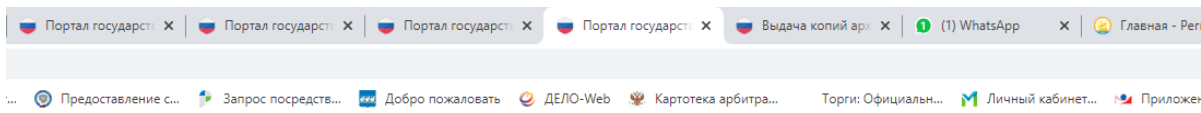
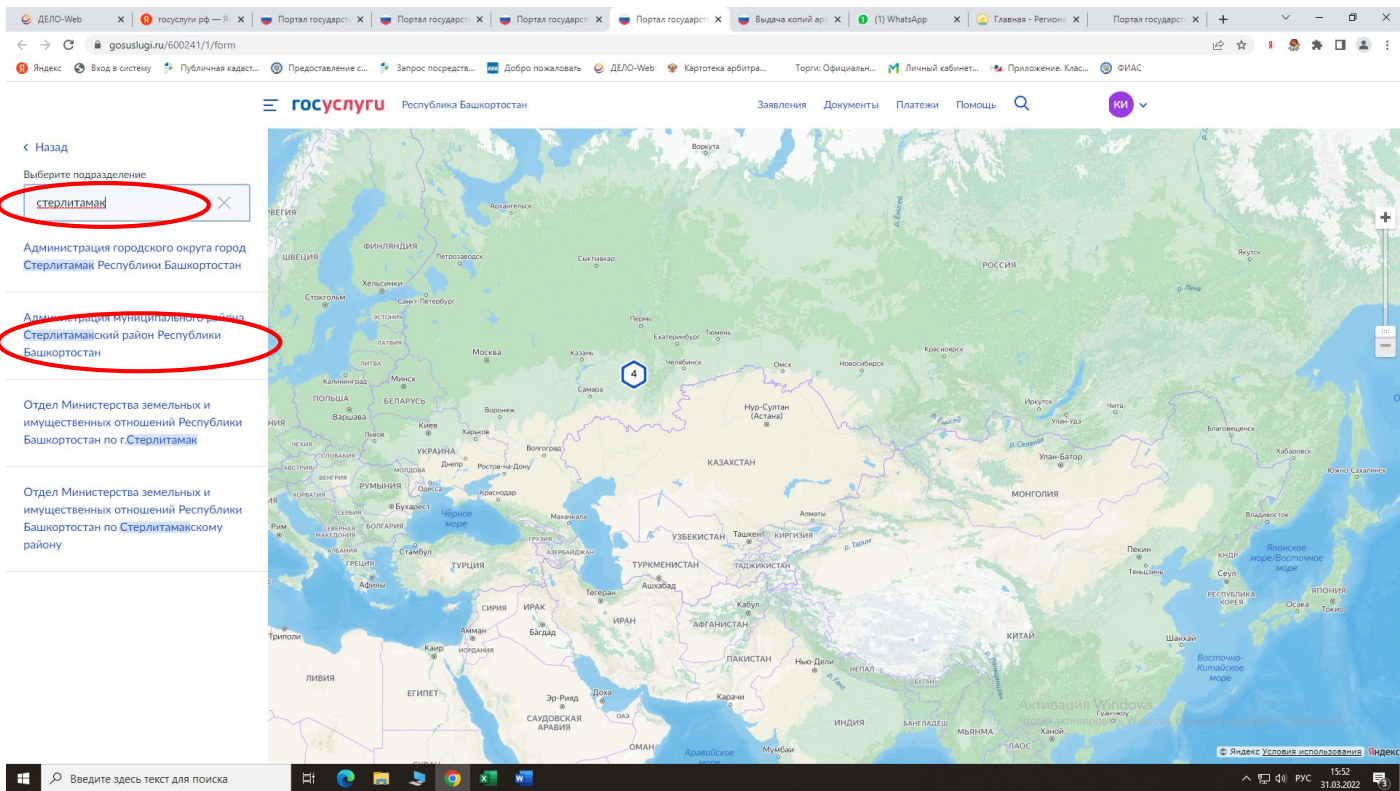
Загрузите документы

Схема расположения участка на кадастровом плане территории
Необходимо загрузить схему расположения участка на кадастровом плане территории
Для загрузки выберите файл с расширением *.JPG, *.JPEG, *.BMP, *.PNG, *.PDF, *.RAR, *.ZIP.
Максимально допустимый размер файла – 50 Мб.

Перетащите файлы или выберите на компьютере

[Выбрать файл](#)

[Далее](#)



[← Назад](#)

Укажите способ получения результата предоставления услуги

Электронный результат предоставления услуги будет предоставлен в Ваш личный кабинет на ЕПГУ.

Получить дополнительно результат на бумажном носителе

Подать заявление

Все. Заявление подано в ведомство!