



**«Предоставление в собственность земельных участков,
находящихся в муниципальной собственности, без
проведения торгов»**

- Популярные услуги
- Здоровье
- Справки Выписки
- Пенсии Пособия
- Транспорт Права
- Семья
- Образование Дети
- Регистрация Паспорт
- Штрафы Налоги
- Земля Дом
- Прочее
- Ведомства



Госуслуги и Алиса | Служба по контракту | Конкурсы и проекты для молодёжи

Предоставление в собственность земельных участков без проведения торгов

Запись к врачу | Лицевой счёт СФР | Единое пособие | Субсидии ЖКХ | Справка о судимости

В поисковой строке необходимо ввести название необходимой услуги

Уведомления и платежи

20 Все уведомления

Черновик Сегодня в 10:25	Черновик заявления «Предоставление земельных участков без...
Заявление Вчера в 16:52	Выдача разрешения на использование земельных участков и... Промежуточные результаты по заявлению
Черновик Вчера в 15:22	Черновик заявления «Установление сервитута (публичного...

Нет задолженностей

Платежи по квитанции

Активация Windows
Чтобы активировать Windows, перейдите в раздел "Параметры".

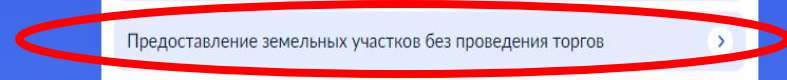
- дополнительного образования
- Установление сервитута (публичного сервитута)
- Предоставление освобождений по перевозке опасных грузов
- Контроль за действиями субъектов в части установления случаев манипулирования ценами на электрическую энергию
- Получение выписки из реестра федерального имущества

Старый поиск X

сегодня

предоставление в собственность земельных участков без проведения торгов

- Вот что я нашёл
- Предоставление земельных участков на торгах
 - Предоставление земельных участков без проведения торгов
 - Обратиться в ФАС
 - Предоставление права заготовки древесины для собственных нужд
 - Выплата средств на проведение ремонта индивидуальных жилых домов



Выбираем необходимую услугу

Показать, что нашлось ещё

Введите запрос...



Активация Windows
Чтобы активировать Windows, перейдите в раздел "Параметры".

Предоставление земельных участков без проведения торгов

Граждане и юридические лица имеют право на получение земельного участка без проведения торгов в аренду, собственность за плату, безвозмездное пользование и постоянное (бессрочное) пользование

Участок должен быть сформирован и поставлен на кадастровый учет

Срок услуги 14 календарных дней

Результатом услуги является договор аренды, договор купли-продажи, договор безвозмездного пользования, решение о предоставлении участка в постоянное (бессрочное) пользование

Начать



< Назад

Цель обращения

Предоставление земельного участка в аренду



Предоставление земельного участка в собственность за плату



Предоставление земельного участка в безвозмездное пользование



Предоставление земельного участка в постоянное (бессрочное) пользование



[← Назад](#)

Кто обращается за услугой?

- Заявитель** >
- Представитель >



[Назад](#)

Проверьте ваши данные

[Redacted]

Паспорт РФ

Серия и номер

[Redacted]

Дата выдачи

[Redacted]

Кем выдан

Отделом УФМС России по Республике Башкортостан в городе
Стерлитамак

Код подразделения

020024

[Изменить](#)

[Верно](#)



[← Назад](#)

Есть ли решение о предварительном согласовании предоставления участка заявителю?

Решение отсутствует



Решение получено



[Назад](#)

К какой категории относится заявитель?

Выберите категорию заявителя, имеющего право на получение земельного участка в собственность за плату без проведения торгов, в соответствии со статьей 39.3 Земельного кодекса



Нажимаем на стрелку «вниз» и выбираем категорию

Далее



[← Назад](#)

К какой категории относится заявитель?

Собственник здания, сооружения либо помещения в здании, сооружении

Лицо, испрашивающее участок, образованный из участка, предоставленного в аренду или в безвозмездное пользование в целях комплексного освоения, развития территории

Член садоводческого или огороднического некоммерческого



[Назад](#)

К какой категории относится заявитель?

Собственник здания, сооружения либо помещения в здании,....

Основанием для предоставления земельного участка для данной категории является подпункт 6 пункта 2 статьи 39.3 Земельного кодекса

Далее



[Назад](#)

Загрузите документы

Сообщение заявителя, содержащее перечень всех зданий, сооружений, расположенных на испрашиваемом земельном участке, с указанием кадастровых (условных, инвентарных) номеров и адресных ориентиров зданий, сооружений

Максимально допустимый размер файла — 50 Мб

Перетащите файл или выберите на компьютере

[Выбрать файл](#)

Далее



[Назад](#)

Загрузите документы

Сообщение заявителя, содержащее перечень всех зданий, сооружений, расположенных на испрашиваемом земельном участке, с указанием кадастровых (условных, инвентарных) номеров и адресных ориентиров зданий, сооружений

Максимально допустимый размер файла — 50 Мб

PDF 104 бабушкина 100 | 28 Кб
[Посмотреть](#) [Скачать](#)

[Удалить](#)

Перетащите файлы или выберите на компьютере

[Выбрать файлы](#)

[Далее](#)

Активация Windows

Чтобы активировать Windows, перейдите в раздел "Параметры"



[Назад](#)

На участке имеются объекты с кадастровым номером?

Объекты имеются



Объекты отсутствуют



[Назад](#)

Сведения о расположенных на участке объектах

Кадастровый номер объекта можно узнать, в том числе по условному номеру, на сайте Росреестра <https://rosreestr.gov.ru>, посредством сервиса «Справочная информация по объектам недвижимости в режиме online»

Кадастровый номер объекта

02:56:020102:1530

Кадастровый номер должен иметь значение в формате: 2:2:4-7:1-9 символов.
Например, 12:23:1234567:444

Добавить

Далее



[← Назад](#)

Право на здание, сооружение, помещение зарегистрировано в ЕГРН?

Незарегистрированные объекты имеются



На все имеющиеся объекты право зарегистрировано в ЕГРН



[← Назад](#)

Право на испрашиваемый земельный участок зарегистрировано в ЕГРН?

Право зарегистрировано в ЕГРН



Право не зарегистрировано в ЕГРН



[← Назад](#)

Цель использования испрашиваемого земельного участка

Цель

для индивидуального жилищного строительства

207 / 250

Укажите цель использования участка в соответствии с классификатором, утвержденным приказом Росреестра от 10.11.2020 N П/0412. Например: Для индивидуального жилищного строительства или Сельскохозяйственное использование

Далее



[Назад](#)

Сведения о земельном участке

Кадастровый номер земельного участка можно узнать, в том числе по условному номеру, на сайте Росреестра <https://rosreestr.gov.ru>, посредством сервиса «Справочная информация по объектам недвижимости в режиме online»

Кадастровый номер земельного участка

02:56:050103:531

Кадастровый номер должен иметь значение в формате: 2:2:4-7:1-9 символов. Например, 11:22:1234567:444

Далее



Назад

Выберите уполномоченный орган, предоставляющий услугу

Адрес или название

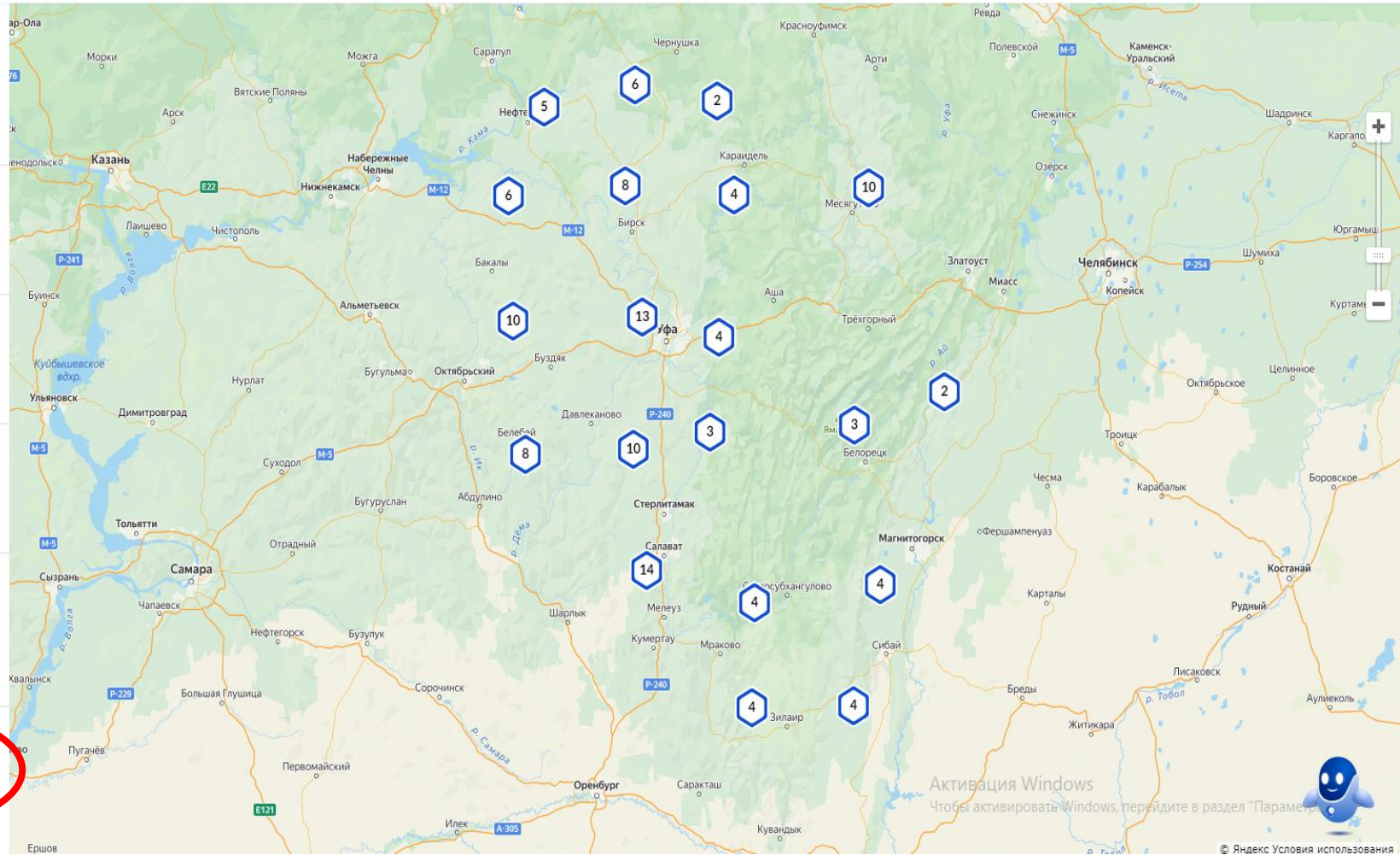
Администрация городского округа город Нефтекамск Республики Башкортостан
452680, г. Нефтекамск, пр. Комсомольский, 25

Администрация городского округа город Октябрьский Республики Башкортостан
452600, г. Октябрьский, ул. Чапаева, 23

Администрация городского округа город Салават Республики Башкортостан
453261, г. Салават, ул. Ленина, 2

Администрация городского округа город Сибай Республики Башкортостан
453833, Республика Башкортостан, г. Сибай, ул. Ленина, 9/1

Администрация городского округа город Стерлитамак Республики Башкортостан
Башкортостан респ., г. Стерлитамак, проспект Октябрьский, д. 32



Активация Windows
Чтобы активировать Windows, перейдите в раздел "Параметры".



Назад

Выберите уполномоченный орган, предоставляющий услугу

Адрес или название

Администрация городского округа город Стерлитамак Республики Башкортостан

Башкортостан респ., г. Стерлитамак, проспект Октября, д. 32
Открыта детализация: Администрация городского округа город Стерлитамак Республики Башкортостан

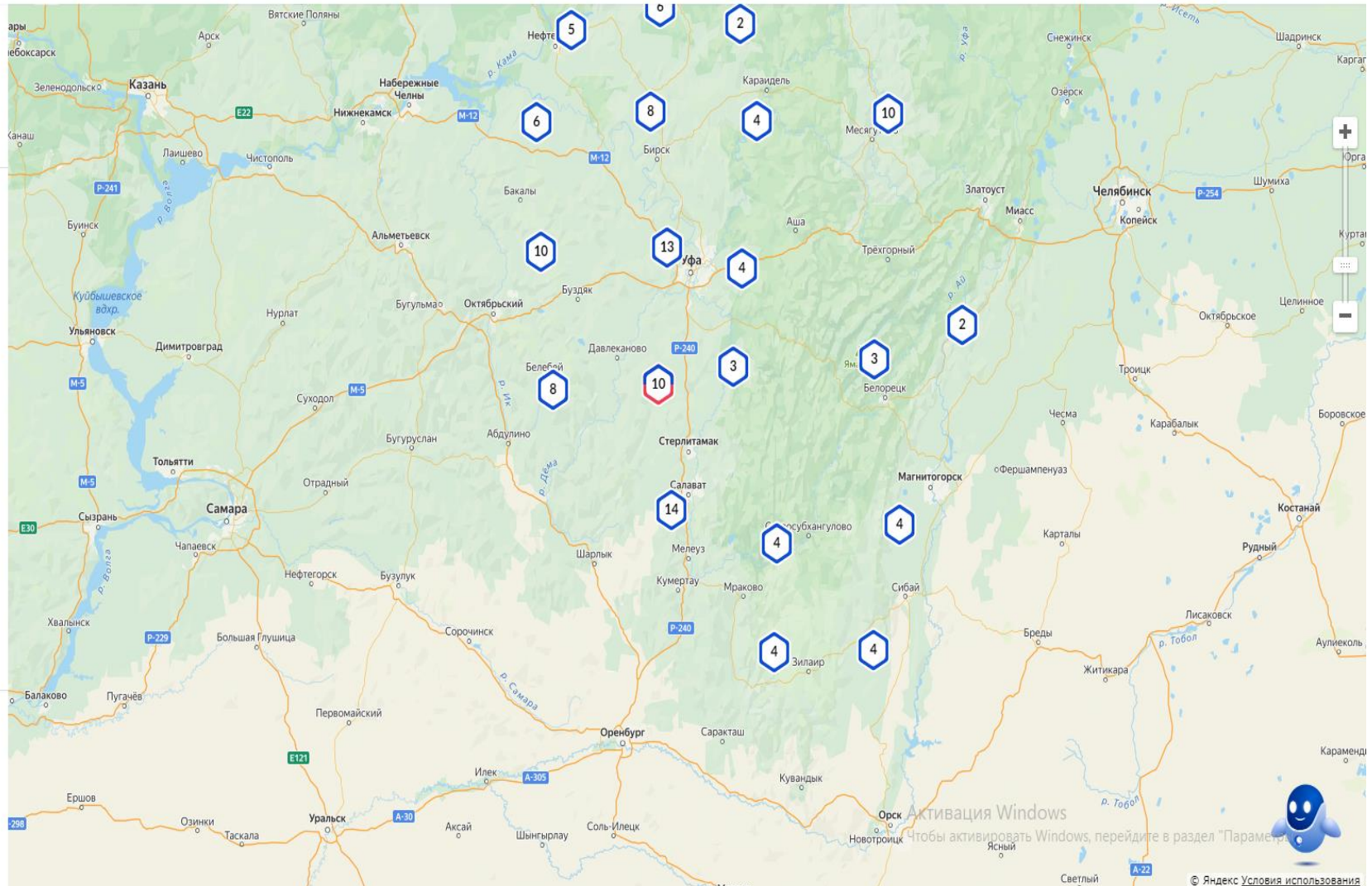
Адрес
Башкортостан респ., г. Стерлитамак, проспект Октября, д. 32

Наименование
Администрация городского округа город Стерлитамак Республики Башкортостан

Выбрать

Администрация городского округа закрытое административно-территориальное образование город Межгорье Республики Башкортостан

453571, Республика Башкортостан, г. Межгорье, ул. 40 лет Победы, 58



[← Назад](#)

В каком виде нужен результат ?

Электронно в личном кабинете >

Решение о рассмотрении вашей заявки придет в личный кабинет

Электронно в личном кабинете и на бумаге >

Бумажную копию документов нужно будет забрать в ведомстве или в МФЦ



[← Назад](#)

Где хотите получить бумажную копию результата?

В МФЦ

После отправки заявления с вами свяжутся и уточнят удобное отделение



Личное обращение в уполномоченный орган

Башкортостан респ., г. Стерлитамак, проспект Октября, д. 32



[← Назад](#)



Всё заполнено

Вы заполнили все необходимые данные. Нажимая «Отправить заявление», вы подтверждаете достоверность представленных данных и даёте согласие на их обработку

[Отправить заявление](#)

Всё, заявление отправлено в ведомство!