



БОЙОРОК

6 июль 2022 й.

№ 160

ПРИКАЗ

6 июль 2022 г.

Өфө к.

г. Уфа

**Об утверждении документации по планировке территории
для размещения линейного объекта «Строительство тепломагистрали
ТМ-15 2Ду800 мм»**

В соответствии с Градостроительным кодексом Российской Федерации, Законом Республики Башкортостан от 11 июля 2006 года № 341-з «О регулировании градостроительной деятельности в Республике Башкортостан», пунктами 3.6 и 3.47 Положения о Министерстве строительства и архитектуры Республики Башкортостан, утвержденного постановлением Правительства Республики Башкортостан от 4 декабря 2020 года № 741, п р и к а з ы в а ю:

1. Утвердить прилагаемую документацию по планировке территории для размещения линейного объекта «Строительство тепломагистрали ТМ-15 2Ду800 мм».
2. Контроль за исполнением настоящего приказа оставляю за собой.

Заместитель министра




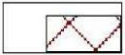
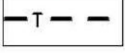




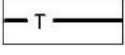









А.В. Ковшов

Утверждена
приказом Министерства
строительства и архитектуры
Республики Башкортостан
от «6» июня 2022 года
№ 160

ДОКУМЕНТАЦИЯ ПО ПЛАНИРОВКЕ ТЕРРИТОРИИ
для размещения линейного объекта
«Строительство тепломагистралей ТМ-15 2Ду800 мм»

Проект планировки территории.
Графическая часть

Условные обозначения:

	границы муниципальных образований;
	границы населенных пунктов;
	границы территории, в отношении которой осуществляется подготовка проекта планировки;
	границы зоны планируемого размещения линейного объекта;
	теплопровод (проектируемый);
	номера характерных точек границы зоны планируемого размещения линейного объекта;
	границы зоны планируемого размещения линейного объекта, подлежащего реконструкции в связи с изменением его местоположения;
	номера характерных точек границы зоны планируемого размещения линейного объекта, подлежащего реконструкции в связи с изменением его местоположения;
	существующие красные линии;
	теплопровод (существующий);
	линия электропередачи 35 кВ (существующая);
	линия электропередачи 110 кВ (существующая);
	кабельная линия 0.4 кВ (существующая);
	линия электропередачи 10 кВ (существующая);
	газопровод (существующий);
	сети кабельной электросвязи (существующие);
	сети водоснабжения (существующие);
	дренажная канализация (существующая);
	канализация хозяйственно-бытовая (существующая).

Проект планировки территории.
Положение о размещении линейного объекта

1. Исходно-разрешительная документация

Основанием для разработки проекта планировки и межевания территории для размещения линейного объекта являются:

договор и техническое задание, заключенные между обществом с ограниченной ответственностью «Терпланпроект» и обществом с ограниченной ответственностью «Башкирские распределительные тепловые сети» от 11 марта 2019 года № 247-19 на выполнение работ по оформлению землеустроительной и градостроительной документации;

решение Министерства строительства и архитектуры Республики Башкортостан от 23 апреля 2019 года № 10-14/36 «О подготовке документации по планировке территории и утверждении задания на разработку документации по планировке территории для размещения объекта "Строительство тепломагистрали ТМ-15 2Ду800 мм"»;

инженерно-геодезические изыскания, выполненные в 2019 году обществом с ограниченной ответственностью «Терпланпроект»;

градостроительная документация муниципального района Стерлитамакский район Республики Башкортостан;

градостроительная документация городского округа город Стерлитамак Республики Башкортостан;

письмо Администрации сельского поселения Казадаевский сельсовет муниципального района Стерлитамакский район Республики Башкортостан от 22 апреля 2021 года № 107 о согласовании документации по планировке территории линейного объекта;

письмо Администрации сельского поселения Отрадовский сельсовет муниципального района Стерлитамакский район Республики Башкортостан от 7 апреля 2021 года № 267 о согласовании документации по планировке территории линейного объекта;

письмо Администрации городского округа город Стерлитамак Республики Башкортостан от 10 декабря 2021 года № 6-10582 о согласовании документации по планировке территории линейного объекта;

письмо Управления по государственной охране объектов культурного наследия Республики Башкортостан от 28 января 2022 года № У02-07-80016 об отсутствии на рассматриваемых земельных участках объектов культурного наследия, включенных в Единый государственный реестр объектов культурного наследия (памятников истории и культуры) народов Российской Федерации;

письмо Министерства природопользования и экологии Республики Башкортостан от 29 декабря 2021 года № 14/20539 об отсутствии в границах проектируемой территории охотничьих угодий и зон с особыми условиями использования территории;

письмо Министерства природопользования и экологии Республики Башкортостан от 9 февраля 2022 года № М09-08-1737/исх об отсутствии

на рассматриваемом земельном участке зон санитарной охраны источников питьевого водоснабжения;

письмо Министерства лесного хозяйства Республики Башкортостан от 3 февраля 2022 года № М06-04-624 об отсутствии в границах проектируемой территории земель лесного фонда.

2. Сведения об объекте и его характеристики

2.1. Наименование и состав линейного объекта

Наименование линейного объекта - «Строительство тепломагистрали ТМ-15 2Ду800 мм».

Линейный объект «Кабель связи» Башкирского открытого акционерного общества энергетики и электрификации «Башкирэнерго» - филиал «Энергосвязь» подлежит реконструкции, в связи с изменением его местоположения.

2.2. Основные характеристики линейного объекта

Основные характеристики линейного объекта приведены в таблице 1.

Таблица 1

№ п/п	Показатель	Характеристика
1	Конструкция трубопровода (теплопровода)	двухтрубная
2	Материал трубы	17Г1С
3	Диаметр трубы, мм	800
4	Мощность, Гкал/ч	114, 44
5	Протяженность, м	8044,5 (уточняется на этапе рабочего проектирования)

Прокладка теплопровода по территории Казадаевского сельсовета муниципального района Стерлитамакский район Республики Башкортостан – надземная (на опорах), по территории Отрадовского сельсовета муниципального района Стерлитамакский район Республики Башкортостан и городского округа город Стерлитамак Республики Башкортостан – подземная.

2.3. Назначение планируемого для размещения линейного объекта

Проектируемый линейный объект предназначен для обеспечения тепловой энергией западной части города Стерлитамак Республики Башкортостан.

3. Перечень муниципальных образований Республики Башкортостан, на территориях которых устанавливаются зоны планируемого размещения линейного объекта

Перечень муниципальных образований Республики Башкортостан, на территории которых устанавливаются зоны планируемого размещения линейного объекта приведены в таблице 2.

Таблица 2

Муниципальный район	Сельское поселение	Городской округ
Стерлитамакский район	Казадаевский сельсовет	город Стерлитамак
Стерлитамакский район	Отрадовский сельсовет	

4. Перечень координат характерных точек границ зон планируемого размещения линейного объекта

Перечень координат характерных точек границ зон планируемого размещения линейного объекта под строительство трубопровода приведен в таблице 3.

Таблица 3

Номер	X	Y
1	539310.32	1357033.63
2	539310.19	1357024.58
3	539426.03	1357021.96
4	539422.19	1356874.14
5	539431.70	1356873.63
6	539430.85	1356834.22
7	539421.08	1356834.22
8	539417.20	1356701.88
9	539514.95	1356699.41
10	539515.07	1356707.64
11	539552.26	1356707.14

Номер	X	Y
12	539552.20	1356698.54
13	539679.95	1356694.56
14	539680.22	1356702.97
15	539717.64	1356702.46
16	539717.59	1356693.39
17	539817.08	1356690.93
18	539817.43	1356700.24
19	539867.8	1356699.03
20	539872.82	1356698.91
21	539872.77	1356687.54
22	539884.67	1356687.32

Номер	X	Y
23	539884.52	1356678.07
24	539944.57	1356676.12
25	539984.24	1356674.73
26	539985.02	1356688.54
27	540025.16	1356687.14
28	540025.23	1356673.69
29	540032.34	1356673.29
30	540030.45	1356633.88
31	540019.12	1356634.51
32	540020.49	1356662.62
33	540014.06	1356662.88
34	540014.09	1356676.2
35	539996.15	1356676.81
36	539995.32	1356663.01
37	539944.98	1356664.69
38	539891.87	1356666.43
39	539872.25	1356666.61
40	539872.45	1356675.55
41	539860.74	1356675.76
42	539860.79	1356687.17
43	539828.97	1356687.96
44	539828.62	1356678.63
45	539705.55	1356681.66
46	539705.61	1356690.62
47	539691.83	1356690.79
48	539691.63	1356682.3
49	539540.19	1356686.89
50	539540.25	1356695.3
51	539526.85	1356695.47
52	539526.76	1356687.12
53	539404.86	1356690.18
54	539405.02	1356695.36
55	539409.44	1356846.25
56	539419.13	1356846.25
57	539419.47	1356862.33
58	539409.91	1356862.88
59	539413.73	1357010.22
60	539298.04	1357012.82
61	539298.17	1357021.63
62	539282.59	1357021.63
63	539282.49	1357012.63
64	539218.91	1357013.33

Номер	X	Y
65	538953.80	1356854.62
66	538405.86	1356523.37
67	538261.28	1356434.47
68	537739.39	1356121.32
69	537569.22	1356421.63
70	537567.04	1356425.46
71	537562.23	1356422.60
72	537497.51	1356536.11
73	537453.38	1356614.02
74	537377.18	1356748.79
75	537306.43	1356873.98
76	537273.21	1356933.01
77	537234.29	1357002.16
78	537210.72	1357043.79
79	537165.90	1357122.38
80	537158.50	1357119.25
81	537140.50	1357149.67
82	537148.47	1357153.93
83	537090.98	1357255.31
84	537084.05	1357251.41
85	537066.72	1357281.65
86	537073.62	1357285.65
87	537047.22	1357332.46
88	537008.27	1357310.98
89	536982.52	1357319.28
90	536979.43	1357315.42
91	536936.56	1357243.63
92	536806.75	1357027.35
93	536785.52	1356992.38
94	536738.68	1356913.54
95	536663.65	1356792.34
96	536588.12	1356669.74
97	536608.22	1356657.42
98	536353.54	1356232.59
99	536298.16	1356249.62
100	536201.38	1356280.89
101	536080.26	1356317.93
102	535995.58	1356344.43
103	535975.09	1356343.94
104	535755.94	1356338.66
105	535644.87	1356335.88
106	535250.60	1356324.17

Номер	X	Y
107	535123.10	1356320.42
108	535052.63	1356316.76
109	534922.87	1356306.45
110	534755.13	1356305.3
111	534636.89	1356301.79
112	534587.97	1356300.36
113	534145.36	1356287.79
114	534131.63	1356287.58
115	534126.63	1356287.61
116	534126.59	1356299.44
117	534131.59	1356299.57
118	534156.07	1356299.96
119	534513.01	1356310.13
120	534636.93	1356313.51
121	534755.53	1356317.06
122	534916.21	1356318.25
123	534921.67	1356318.29
124	535049.54	1356328.52
125	535050.17	1356328.56
126	535123.00	1356332.42
127	535245.82	1356336.04
128	535376.82	1356339.90
129	535643.31	1356347.75
130	535756.88	1356350.85
131	535997.19	1356356.46
132	536084.67	1356329.11
133	536205.15	1356292.28
134	536299.52	1356261.77
135	536348.21	1356246.58
136	536592.23	1356653.49
137	536571.98	1356665.90
138	536655.05	1356800.49

Номер	X	Y
139	536715.41	1356898.00
140	536733.29	1356927.16
141	536777.11	1357000.87
142	536842.97	1357110.14
143	536927.38	1357251.03
144	536969.64	1357321.70
145	536978.43	1357332.83
146	537007.09	1357323.60
147	537051.69	1357348.23
148	537089.41	1357281.38
149	537082.58	1357277.38
150	537088.39	1357267.21
151	537095.37	1357271.18
152	537164.49	1357149.31
153	537156.66	1357145.10
154	537162.53	1357134.93
155	537170.40	1357139.42
156	537187.37	1357108.63
157	537225.33	1357041.72
158	537346.37	1356827.01
159	537499.15	1356556.82
160	537566.41	1356438.65
161	537571.36	1356441.62
162	537573.91	1356437.61
163	537743.76	1356137.85
164	538254.96	1356444.64
165	538399.35	1356533.41
166	538946.82	1356864.38
167	539215.83	1357025.36
168	539270.65	1357024.78
169	539270.75	1357033.63

Ввиду отсутствия территорий общего пользования, красные линии проектом планировки не устанавливаются.

5. Перечень координат характерных точек границ зон планируемого размещения линейного объекта, подлежащего реконструкции в связи с изменением его местоположения

Перечень координат характерных точек границ зон планируемого размещения линейного объекта «Кабель связи», подлежащего реконструкции в связи с изменением его местоположения приведен в таблице 4.

Таблица 4

Номер	X	Y
1	537049.87	1357339.55
2	537080.38	1357283.80
3	537073.52	1357279.83
4	537085.90	1357258.20
5	537092.87	1357262.11
6	537155.35	1357151.94
7	537147.46	1357147.72
8	537160.28	1357126.04
9	537167.83	1357130.29
10	537215.07	1357046.25
11	537308.66	1356880.26
12	537346.28	1356813.66
13	537395.70	1356726.22
14	537444.61	1356639.67
15	537459.70	1356613.00
16	537494.70	1356551.23
17	537541.12	1356469.70
18	537552.94	1356448.99
19	537555.34	1356450.30
20	537557.25	1356446.79
21	537554.92	1356445.52
22	537564.05	1356429.50

Номер	X	Y
23	537566.54	1356430.97
24	537568.58	1356427.53
25	537562.59	1356423.98
26	537550.63	1356444.96
27	537537.64	1356467.72
28	537491.22	1356549.25
29	537456.22	1356611.02
30	537441.12	1356637.71
31	537392.21	1356724.27
32	537342.80	1356811.70
33	537305.18	1356878.30
34	537211.59	1357044.29
35	537166.31	1357124.85
36	537158.84	1357120.64
37	537141.90	1357149.28
38	537149.85	1357153.54
39	537091.35	1357256.67
40	537084.40	1357252.76
41	537068.08	1357281.31
42	537075.00	1357285.30
43	537046.37	1357337.63

6. Предельные параметры разрешенного строительства, реконструкции объектов капитального строительства, входящих в состав линейного объекта в границах зон его планируемого размещения

Объекты капитального строительства, входящие в состав линейных объектов в границах зон их планируемого размещения, отсутствуют.

7. Мероприятия по защите сохраняемых объектов капитального строительства (здание, строение, сооружение, объекты, строительство которых не завершено), существующих и строящихся на момент подготовки проекта планировки территории, а также объектов капитального строительства, планируемых к строительству в соответствии с ранее утвержденной документацией по планировке территории, от возможного негативного воздействия в связи с размещением линейного объекта

Сохраняемые объекты капитального строительства (здание, строение, сооружение, объекты, строительство которых не завершено), существующие и строящиеся на момент подготовки проекта планировки территории, а также объекты капитального строительства, планируемые к строительству в соответствии с ранее утвержденной документацией по планировке территории, отсутствуют.

8. Мероприятия по сохранению объектов культурного наследия от возможного негативного воздействия в связи с размещением линейного объекта

В соответствии с письмом Управления по государственной охране объектов культурного наследия Республики Башкортостан от 28 января 2022 года № У02-07-80016 объекты культурного наследия, включенные в Единый государственный реестр объектов культурного наследия (памятников истории и культуры) народов Российской Федерации на проектируемой территории линейного объекта, отсутствуют.

Испрашиваемый земельный участок расположен вне зон охраны и вне защитных зон объектов культурного наследия.

9. Мероприятия по охране окружающей среды

9.1. Согласно письму Министерства природопользования и экологии Республики Башкортостан от 29 декабря 2021 года № 14/20539 участок разработки проекта планировки и проекта межевания линейного объекта находится под сильным антропогенным воздействием и не является местом обитания и миграции диких животных. Охотничьи угодья и зоны с особыми условиями использования территории в границах проектирования отсутствуют.

9.2. Согласно письму Министерства природопользования и экологии Республики Башкортостан от 9 февраля 2022 года № М09-08-1737/исх на земельном участке объекта зоны санитарной охраны источников питьевого водоснабжения министерством не утверждались. В министерство не

поступали материалы на утверждение проектов зон санитарной охраны, расположенных на земельном участке указанного объекта.

9.3. Согласно письму Министерства лесного хозяйства Республики Башкортостан от 3 февраля 2022 года № М06-04-624 в границах проектируемой территории земли лесного фонда отсутствуют.

10. Мероприятия по защите территорий от чрезвычайных ситуаций природного и техногенного характера, в том числе по обеспечению пожарной безопасности и гражданской обороне

10.1. Мероприятия по защите территории от чрезвычайных ситуаций природного и техногенного характера

Для защиты территории от чрезвычайных ситуаций природного характера, вызванных опасными природными процессами, предусмотрены следующие инженерные мероприятия:

электрохимическая защита проектируемого объекта от почвенной коррозии;

комплекс технических решений по молниезащите;

защита проектируемого объекта от статического электричества.

Проектируемый объект находится вне зоны возможного сильного радиоактивного заражения местности.

Опасные химические вещества, создающие угрозу возникновения источника чрезвычайной ситуации, на проектируемом объекте отсутствуют, система химического контроля не предусматривается.

Для организации и проведения работ по заблаговременному выявлению источников чрезвычайных ситуаций предназначена система мониторинга и прогнозирования чрезвычайных ситуаций природного и техногенного характера на территории Республики Башкортостан.

10.2. Мероприятия по обеспечению пожарной безопасности

Для обеспечения пожарной безопасности на проектируемом объекте предусмотрены следующие мероприятия:

ограничение количества горючих веществ, находящихся в обращении;

создание условий, предотвращающих распространение пожара;

применение средств пожаротушения, позволяющих ограничивать размеры пожара и ликвидировать его;

применение огнестойких конструкций;

проведение профилактических мероприятий по предупреждению пожаров.

10.3. Мероприятия по гражданской обороне

Проектируемый объект является не категорированным по гражданской обороне. В составе проектируемого объекта не предусматривается размещение зданий и сооружений, к которым предъявляются требования по степени огнестойкости в соответствии с СП 165.1325800.2014 «Свод правил. Инженерно-технические мероприятия по гражданской обороне. Актуализированная редакция СНиП 2.01.51-90», утвержденным приказом Министерства строительства и жилищно-коммунального хозяйства Российской Федерации от 12 ноября 2014 года № 705/пр.

Проект межевания территории.
Графическая часть

Условные обозначения:



границы муниципальных образований;



границы населенных пунктов;




границы территории, в отношении которой осуществляется подготовка проекта межевания;




существующие красные линии,
границы существующих элементов планировочной структуры;




границы изменяемых земельных участков;



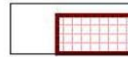
образуемые земельные участки;



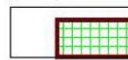
условный номер образуемого земельного участка;



земельные участки, учтенные в ЕГРН;



образуемые публичные сервитуты;



образуемые публичные сервитуты,
охранная зона объекта в границах зон частных владений;

02:44:210801:267/чзу1

условный номер образуемого публичного сервитута.

Проект межевания территории.
Текстовая часть

1. Перечень образуемых земельных участков

1.1. Перечень и сведения о площади образуемых земельных участков

Таблица 1

Условный номер ЗУ	Условный номер контура ЗУ	Кадастровые номера земельных участков, из которых образуются земельные участки	Вид разрешенного использования земельного участка	Способ образования земельных участков	Категория земель	Площадь, кв.м
:ЗУ01	:ЗУ01(1)	02:44:151401	Коммунальное обслуживание	Образование из земель, находящихся в муниципальной собственности	Земли сельскохозяйственного назначения	21
	:ЗУ01(2)					4
	:ЗУ01(3)					36
:ЗУ02	:ЗУ02(1)	02:56:040401 02:56:040402	Коммунальное обслуживание	Образование из земель, находящихся в муниципальной собственности	Земли населенных пунктов	4572
	:ЗУ02(2)	02:44:210801				7334
	:ЗУ02(3)					5015
	:ЗУ02(4)					152
	:ЗУ02(5)					14
	:ЗУ02(6)	02:56:040401	Раздел земельного участка с кадастровым номером 02:56:040401:7 с сохранением его в измененных границах	6658		

Образуемые земельные участки не относятся к территории общего пользования.

Резервирование и (или) изъятие земельных участков для государственных или муниципальных нужд проектом не предусмотрено.

Материалы по обоснованию проекта межевания территории соответствуют материалам по обоснованию проекта планировки территории.

1.2. Перечень кадастровых номеров существующих земельных участков, на которых линейный объект может быть размещен на условиях сервитута, публичного сервитута, их адреса или описание местоположения, перечень и адреса, расположенных на таких земельных участках объектов недвижимого имущества (при наличии сведений о них в Едином государственном реестре недвижимости)

Проектом предусмотрено установление публичных сервитутов в границах зоны размещения линейного объекта в целях размещения тепловых сетей. Характеристики устанавливаемых публичных сервитутов представлены в таблице 2.

Таблица 2

Условный номер устанавливаемого публичного сервитута	Кадастровый номер исходного земельного участка	Адрес или описание местоположения	Площадь публичного сервитута, кв.м	Перечень и адреса объектов недвижимого имущества
1	2	3	4	5
02:44:210801:5269/чзу1	02:44:210801:5269	Республика Башкортостан, р-н Стерлитамакский, с/с Отрадовский, с. Мариинский	4463	-
02:44:210801:6461/чзу1	02:44:210801:6461	Республика Башкортостан, р-н Стерлитамакский, с/с Отрадовский	1602	-
02:44:151401:230/чзу1	02:44:151401:230	Республика Башкортостан, р-н Стерлитамакский, СПК «им. Явнова»	309	-

1	2	3	4	5
02:44:210801:3193/чзу1	02:44:210801:3193	Республика Башкортостан, г. Стерлитамак	6691	-
02:56:040402:1556/чзу1	02:56:040402:1556	Республика Башкортостан, г. Стерлитамак	173	-
02:44:210801:4825/чзу1	02:44:210801:4825	Республика Башкортостан, р-н Стерлитамакский	826	-
02:44:210801:735/чзу1	02:44:210801:735	Республика Башкортостан, р-н Стерлитамакский, с/с Отрадовский	9	-
02:44:151401:242/чзу1	02:44:151401:242	Республика Башкортостан, р-н Стерлитамакский, с/с Казадаевский	103	-
02:44:210801:2710/чзу1	02:44:210801:2710	Республика Башкортостан, р-н Стерлитамакский, с/с Отрадовский	1207	-
02:44:210801:6460/чзу1	02:44:210801:6460	Республика Башкортостан, р-н Стерлитамакский, с/с Отрадовский	985	-
02:44:210801:734/чзу1	02:44:210801:734	Республика Башкортостан, Стерлитамакский р-н, СПК "Мариинский"	485	-
02:44:000000:1277/чзу1(1)	02:44:000000:1277	Республика Башкортостан, р-н Стерлитамакский	4722	-
02:44:000000:1277/чзу1(2)			2688	
02:44:000000:1277/чзу1(3)			1123	
02:44:000000:1277/чзу1(4)			1017	
02:44:000000:1277/чзу1(5)			921	
02:44:000000:1277/чзу1(6)			791	
02:44:000000:1277/чзу1(7)			669	
02:44:000000:1277/чзу1(8)			384	
02:44:000000:1277/чзу1(9)			308	
02:44:000000:1277/чзу1(10)			283	
02:44:000000:1277/чзу1(11)			38	
02:44:000000:1277/чзу1(12)			30	
02:44:000000:1277/чзу1(13)			28	
02:44:000000:1277/чзу1(14)			20	
02:44:000000:1277/чзу1(15)			122	

1	2	3	4	5
02:44:210801:6462/чзу1(1)	02:44:210801:6462	Республика Башкортостан, р-н Стерлитамакский, с/с Отрадовский	1600	-
02:44:210801:6462/чзу1(2)			3698	
02:44:210801:6462/чзу1(3)			6553	
02:44:210801:6462/чзу1(1)	02:44:210801:6462	Республика Башкортостан, р-н Стерлитамакский, с/с Отрадовский	1600	-
02:44:210801:6462/чзу1(2)			3698	
02:44:210801:6462/чзу1(3)			6553	
02:44:151401:229/чзу1(1)	02:44:151401:229	Республика Башкортостан, р-н Стерлитамакский, СПК «им. Явнова»	23	-
02:44:151401:229/чзу1(2)			7	
02:56:050109:531/чзу1	02:56:050109:531	Республика Башкортостан, г. Стерлитамак, Западный жилой р-н, мкр 2	1315	-
02:44:210801:6134/чзу1	02:44:210801:6134	Республика Башкортостан, р-н Стерлитамакский, с/с Отрадовский	73	-

2. Перечень координат и номера характерных точек границ образуемых земельных участков

Перечень координат и номера характерных точек границ, образуемых земельных участков приведен в таблице 3.

Таблица 3

Номер	X	Y
:3У01(1)		
1	540029.97	1356661.10
2	540031.10	1356661.07
3	540031.06	1356646.54
4	540030.94	1356644.07
5	540029.67	1356644.08
1	540029.97	1356661.10
:3У01(2)		
1	539310.24	1357027.74
2	539310.24	1357028.03
3	539306.56	1357028.18
4	539305.69	1357033.63
5	539305.42	1357033.63
6	539305.92	1357027.89
1	539310.24	1357027.74
:3У01(3)		
1	537492.07	1356545.72
2	537492.66	1356546.09
3	537488.11	1356554.02
4	537493.23	1356557.13
5	537495.81	1356558.68
6	537500.27	1356550.90
7	537501.92	1356551.95
8	537499.15	1356556.82
9	537497.04	1356560.55
10	537487.16	1356554.69
11	537487.15	1356554.68
12	537487.03	1356554.61
1	537492.07	1356545.72
:3У02(1)		
1	537051.69	1357348.23
2	537072.95	1357310.55
3	537089.41	1357281.38
4	537082.58	1357277.38

Номер	X	Y
5	537088.39	1357267.21
6	537095.37	1357271.18
7	537164.49	1357149.31
8	537156.66	1357145.10
9	537162.53	1357134.93
10	537170.40	1357139.42
11	537187.37	1357108.63
12	537217.60	1357055.34
13	537205.71	1357052.57
14	537165.90	1357122.38
15	537158.50	1357119.25
16	537140.50	1357149.67
17	537148.47	1357153.93
18	537090.98	1357255.31
19	537084.05	1357251.41
20	537066.72	1357281.65
21	537073.62	1357285.65
22	537047.22	1357332.46
23	537028.17	1357321.96
24	537024.34	1357328.74
25	537019.33	1357330.36
1	537051.69	1357348.23
:3У02(2)		
1	536660.82	1356787.75
2	536661.98	1356791.31
3	536662.84	1356791.03
4	536663.65	1356792.34
5	536738.68	1356913.54
6	536738.79	1356913.72
7	536736.90	1356914.83
8	536928.67	1357239.24
9	536932.55	1357236.95
10	536936.56	1357243.63
11	536979.43	1357315.42

Номер	X	Y
12	536979.73	1357315.80
13	536971.26	1357318.53
14	536859.37	1357137.51
15	536842.97	1357110.14
16	536777.11	1357000.87
17	536738.74	1356936.23
18	536736.46	1356932.49
19	536733.29	1356927.16
20	536732.71	1356926.21
21	536737.01	1356924.88
22	536632.03	1356755.01
23	536581.82	1356673.76
24	536575.59	1356663.69
25	536592.23	1356653.49
26	536547.31	1356578.58
27	536558.91	1356575.16
28	536608.22	1356657.42
29	536588.12	1356669.74
1	536660.82	1356787.75
:3Y02(3)		
1	536544.12	1356573.26
2	536348.21	1356246.58
3	536315.97	1356256.62
4	536313.80	1356253.14
5	536313.79	1356253.13
6	536309.45	1356246.16
7	536353.54	1356232.59
8	536555.72	1356569.85
1	536544.12	1356573.26
:3Y02(4)		
1	535114.29	1356331.96
2	535130.55	1356320.64

Номер	X	Y
3	535123.10	1356320.42
4	535107.18	1356319.59
5	535107.07	1356319.76
6	535109.12	1356325.13
7	535112.64	1356330.50
8	535110.90	1356331.78
1	535114.29	1356331.96
:3Y02(5)		
1	535103.49	1356319.40
2	535100.23	1356321.63
3	535097.67	1356322.14
4	535095.82	1356319.00
1	535103.49	1356319.40
:3Y02(6)		
1	537487.03	1356554.61
2	537487.15	1356554.68
3	537487.16	1356554.69
4	537492.10	1356557.62
5	537497.04	1356560.55
6	537346.37	1356827.01
7	537295.93	1356916.52
8	537225.33	1357041.72
9	537217.60	1357055.34
10	537205.71	1357052.57
11	537210.72	1357043.79
12	537234.29	1357002.16
13	537273.21	1356933.01
14	537306.43	1356873.98
15	537336.21	1356821.31
16	537377.18	1356748.79
17	537453.38	1356614.02
1	537487.03	1356554.61

Координаты характерных точек границ устанавливаемых публичных сервитутов приведены в таблице 4.

Таблица 4

Номер	X	Y
02:44:000000:1277/чзу1(1)		
1	539217.70	1357019.03
2	539254.99	1357018.22
3	539281.52	1357018.11

Номер	X	Y
4	539282.55	1357018.07
5	539282.49	1357012.63
6	539218.91	1357013.33
7	538953.80	1356854.62

Номер	X	Y
8	538405.86	1356523.37
9	538261.28	1356434.47
10	537989.51	1356271.40
11	537988.72	1356272.30
12	538407.88	1356527.12
13	538423.77	1356536.74
14	538599.98	1356643.88
15	538942.64	1356852.21
16	538958.28	1356861.69
17	539176.39	1356993.68
1	539217.70	1357019.03
02:44:000000:1277/чзу1(2)		
1	537501.92	1356551.95
2	537566.41	1356438.65
3	537571.36	1356441.62
4	537573.91	1356437.61
5	537743.76	1356137.85
6	537744.85	1356136.15
7	537738.99	1356132.57
8	537640.66	1356305.52
9	537571.74	1356426.34
10	537573.3	1356427.17
11	537567.98	1356436.33
12	537566.46	1356435.47
13	537500.27	1356550.90
1	537501.92	1356551.95
02:44:000000:1277/чзу1(3)		
1	539825.66	1356696.28
2	539860.73	1356695.11
3	539860.77	1356687.17
4	539828.97	1356687.96
5	539828.62	1356678.63
6	539705.55	1356681.66
7	539705.60	1356688.27
8	539824.78	1356685.52
1	539825.66	1356696.28
02:44:000000:1277/чзу1(4)		
1	539425.97	1356873.94
2	539430.47	1356873.70
3	539430.47	1356863.18
4	539429.99	1356834.22
5	539421.08	1356834.22

Номер	X	Y
6	539417.27	1356704.25
7	539411.64	1356704.37
8	539415.33	1356842.70
9	539426.09	1356843.11
1	539425.97	1356873.94
02:44:000000:1277/чзу1(5)		
1	539540.23	1356692.63
2	539688.86	1356688.79
3	539691.78	1356688.70
4	539691.63	1356682.30
5	539540.19	1356686.89
1	539540.23	1356692.63
02:44:000000:1277/чзу1(6)		
1	539420.27	1357022.09
2	539426.03	1357021.96
3	539422.26	1356876.72
4	539417.14	1356876.87
1	539420.27	1357022.09
02:44:000000:1277/чзу1(7)		
1	539405.03	1356695.70
2	539523.61	1356692.66
3	539526.82	1356692.66
4	539526.76	1356687.12
5	539404.86	1356690.18
6	539405.02	1356695.36
1	539405.03	1356695.70
02:44:000000:1277/чзу1(8)		
1	539298.11	1357017.54
2	539375.89	1357015.79
3	539379.57	1357015.68
4	539379.51	1357013.33
5	539379.44	1357010.99
6	539298.04	1357012.82
1	539298.11	1357017.54
02:44:000000:1277/чзу1(9)		
1	539883.48	1356684.27
2	539884.99	1356666.49
3	539872.25	1356666.61
4	539872.45	1356675.55
5	539860.74	1356675.76
6	539860.78	1356684.08
1	539883.48	1356684.27

Номер	X	Y
02:44:000000:1277/чзу1(10)		
1	539888.14	1356666.46
2	539888.35	1356667.95
3	539888.57	1356675.95
4	539985.55	1356673.29
5	539985.73	1356686.94
6	540023.53	1356686.07
7	540023.51	1356671.62
8	540032.25	1356671.39
9	540032.34	1356673.29
10	540025.23	1356673.69
11	540025.16	1356687.14
12	539985.02	1356688.54
13	539984.24	1356674.73
14	539944.57	1356676.12
15	539889.07	1356677.92
16	539888.72	1356677.93
17	539888.08	1356677.95
18	539887.83	1356677.96
19	539887.79	1356677.96
20	539887.05	1356677.99
21	539887.95	1356668.06
22	539888.09	1356666.46
1	539888.14	1356666.46
02:44:000000:1277/чзу1(11)		
1	539402.05	1357014.99
2	539401.99	1357012.89
3	539401.92	1357010.49
4	539404.89	1357010.42
5	539406.29	1357010.39
6	539408.01	1357010.35
7	539408.66	1357010.33
8	539410.44	1357010.29
9	539410.55	1357014.73
1	539402.05	1357014.99
02:44:000000:1277/чзу1(12)		
1	539712.18	1356702.53
2	539717.64	1356702.46
3	539717.61	1356696.73
4	539712.39	1356696.87
1	539712.18	1356702.53
02:44:000000:1277/чзу1(13)		

Номер	X	Y
1	539547.12	1356707.21
2	539552.26	1356707.14
3	539552.22	1356701.31
4	539547.61	1356701.41
1	539547.12	1356707.21
02:44:000000:1277/чзу1(14)		
1	539869.23	1356699.00
2	539872.82	1356698.91
3	539872.80	1356693.47
4	539869.10	1356693.51
1	539869.23	1356699.00
02:44:000000:1277/чзу1(15)		
1	537492.66	1356546.09
2	537559.32	1356429.92
3	537558.83	1356429.65
4	537558.65	1356429.55
5	537558.36	1356429.40
6	537497.51	1356536.11
7	537492.07	1356545.72
1	537492.66	1356546.09
02:44:151401:229/чзу1(1)		
1	539310.24	1357028.03
2	539310.32	1357033.63
3	539305.69	1357033.63
4	539306.56	1357028.18
1	539310.24	1357028.03
02:44:151401:229/чзу1(2)		
1	539272.17	1357029.19
2	539272.31	1357033.63
3	539270.75	1357033.63
4	539270.70	1357029.24
1	539272.17	1357029.19
02:44:151401:230/чзу1		
1	539888.14	1356666.46
2	539891.87	1356666.43
3	539944.98	1356664.69
4	539995.32	1356663.01
5	539996.15	1356676.81
6	540014.09	1356676.20
7	540014.06	1356662.88
8	540020.49	1356662.62
9	540019.59	1356644.20

Номер	X	Y
10	540022.04	1356644.17
11	540022.34	1356663.46
12	540015.22	1356663.63
13	540015.12	1356678.16
14	539993.75	1356678.59
15	539993.62	1356665.11
16	539888.35	1356667.95
1	539888.14	1356666.46
02:44:151401:242/чзу1		
1	539379.44	1357010.99
2	539385.03	1357010.87
3	539401.80	1357010.49
4	539401.92	1357010.49
5	539401.99	1357012.89
6	539402.05	1357014.99
7	539379.57	1357015.68
8	539379.51	1357013.33
1	539379.44	1357010.99
02:44:210801:2710/чзу1		
1	536738.79	1356913.72
2	536742.58	1356920.10
3	536750.95	1356934.19
4	536749.91	1356934.80
5	536751.11	1356936.82
6	536752.15	1356936.20
7	536785.52	1356992.38
8	536806.75	1357027.35
9	536823.96	1357056.02
10	536822.42	1357056.94
11	536823.62	1357058.95
12	536825.17	1357058.04
13	536831.30	1357068.25
14	536932.43	1357236.75
15	536932.55	1357236.95
16	536928.67	1357239.24
17	536736.90	1356914.83
18	536909.37	1357199.60
19	536910.56	1357201.62
20	536908.54	1357202.81
21	536907.34	1357200.79
1	536738.79	1356913.72
02:44:210801:3193/чзу1		

Номер	X	Y
1	534690.99	1356303.40
2	534690.66	1356315.13
3	534636.93	1356313.51
4	534513.01	1356310.13
5	534156.07	1356299.96
6	534131.59	1356299.57
7	534126.59	1356299.44
8	534126.63	1356287.61
9	534131.63	1356287.58
10	534145.36	1356287.79
11	534587.97	1356300.36
12	534636.89	1356301.79
1	534690.99	1356303.40
02:44:210801:4825/чзу1		
1	536859.37	1357137.51
2	536971.26	1357318.53
3	536979.73	1357315.80
4	536982.52	1357319.28
5	537008.27	1357310.98
6	537014.63	1357314.49
7	537008.97	1357324.64
8	537007.09	1357323.60
9	536978.43	1357332.83
10	536969.64	1357321.70
11	536927.38	1357251.03
1	536859.37	1357137.51
02:44:210801:5269/чзу1		
1	534690.99	1356303.40
2	534755.13	1356305.30
3	534922.87	1356306.45
4	535052.63	1356316.76
5	535064.90	1356317.40
6	535069.68	1356329.59
7	535050.17	1356328.56
8	535049.54	1356328.52
9	534921.67	1356318.29
10	534755.53	1356317.06
11	534690.66	1356315.13
1	534690.99	1356303.40
02:44:210801:6134/чзу1		
1	536555.72	1356569.85
2	536558.91	1356575.16

Номер	X	Y
3	536547.31	1356578.58
4	536544.12	1356573.26
1	536555.72	1356569.85
02:44:210801:6460/чзу1		
1	536175.09	1356288.93
2	536196.03	1356295.07
3	536117.47	1356319.08
4	536096.50	1356312.96
1	536175.09	1356288.93
02:44:210801:6461/чзу1		
1	535672.36	1356336.57
2	535755.94	1356338.66
3	535804.82	1356339.84
4	535804.48	1356351.95
5	535756.88	1356350.85
6	535672.02	1356348.53
02:44:210801:6462/чзу1(1)		
1	536196.03	1356295.07
2	536205.15	1356292.28
3	536299.52	1356261.77
4	536315.97	1356256.62
5	536309.45	1356246.16
6	536298.16	1356249.62
7	536201.38	1356280.89
8	536175.09	1356288.93
1	536196.03	1356295.07
02:44:210801:6462/чзу1(2)		
1	535997.19	1356356.46
2	536084.67	1356329.11
3	536117.47	1356319.08
4	536096.50	1356312.96
5	536080.26	1356317.93
6	535995.58	1356344.43
7	535975.09	1356343.94
8	535804.82	1356339.84
9	535804.48	1356351.95
1	535997.19	1356356.46
02:44:210801:6462/чзу1(3)		
1	535672.02	1356348.53
2	535672.36	1356336.57
3	535644.87	1356335.88
4	535250.60	1356324.17

Номер	X	Y
5	535131.13	1356320.66
6	535130.55	1356320.64
7	535114.29	1356331.96
8	535123.00	1356332.42
9	535245.82	1356336.04
10	535376.82	1356339.90
11	535643.31	1356347.75
12	535149.45	1356327.76
13	535149.45	1356322.75
14	535143.45	1356322.75
15	535143.45	1356327.76
1	535672.02	1356348.53
02:44:210801:734/чзу1		
1	535065.01	1356317.40
2	535095.82	1356319.00
3	535097.67	1356322.14
4	535100.23	1356321.63
5	535103.49	1356319.40
6	535107.18	1356319.59
7	535107.07	1356319.76
8	535109.12	1356325.13
9	535112.64	1356330.50
10	535110.90	1356331.78
11	535071.08	1356329.67
1	535065.01	1356317.40
02:44:210801:735/чзу1		
1	535064.90	1356317.40
2	535065.01	1356317.40
3	535071.07	1356329.67
4	535069.68	1356329.59
1	535064.90	1356317.40
02:56:040402:1556/чзу1		
1	537014.63	1357314.49
2	537028.17	1357321.96
3	537024.34	1357328.74
4	537019.33	1357330.36
5	537008.97	1357324.64
1	537014.63	1357314.49
02:56:050109:531/чзу1		
1	536575.59	1356663.69
2	536581.82	1356673.76
3	536632.03	1356755.01

Номер	X	Y
4	536737.01	1356924.88
5	536732.64	1356926.23
6	536715.41	1356898.00

Номер	X	Y
7	536655.05	1356800.49
8	536571.98	1356665.90

3. Сведения о границах территории, в отношении которой осуществляется подготовка проекта межевания территории

Координаты характерных точек границ территории, в отношении которой осуществляется подготовка проекта межевания территории представлены в таблице 5.

Таблица 5

Номер	X	Y
1	539310.32	1357033.63
2	539310.19	1357024.58
3	539426.03	1357021.96
4	539422.19	1356874.14
5	539431.70	1356873.63
6	539430.85	1356834.22
7	539421.08	1356834.22
8	539417.2	1356701.88
9	539514.95	1356699.41
10	539515.07	1356707.64
11	539552.26	1356707.14
12	539552.20	1356698.54
13	539679.95	1356694.56
14	539680.22	1356702.97
15	539717.64	1356702.46
16	539717.59	1356693.39
17	539817.08	1356690.93
18	539817.43	1356700.24
19	539867.80	1356699.03
20	539872.82	1356698.91
21	539872.77	1356687.54
22	539884.67	1356687.32
23	539884.52	1356678.07
24	539944.57	1356676.12
25	539984.24	1356674.73
26	539985.02	1356688.54
27	540025.16	1356687.14

Номер	X	Y
28	540025.23	1356673.69
29	540032.34	1356673.29
30	540030.45	1356633.88
31	540019.12	1356634.51
32	540020.49	1356662.62
33	540014.06	1356662.88
34	540014.09	1356676.20
35	539996.15	1356676.81
36	539995.32	1356663.01
37	539944.98	1356664.69
38	539891.87	1356666.43
39	539872.25	1356666.61
40	539872.45	1356675.55
41	539860.74	1356675.76
42	539860.79	1356687.17
43	539828.97	1356687.96
44	539828.62	1356678.63
45	539705.55	1356681.66
46	539705.61	1356690.62
47	539691.83	1356690.79
48	539691.63	1356682.30
49	539540.19	1356686.89
50	539540.25	1356695.30
51	539526.85	1356695.47
52	539526.76	1356687.12
53	539404.86	1356690.18
54	539405.02	1356695.36

Номер	X	Y
55	539409.44	1356846.25
56	539419.13	1356846.25
57	539419.47	1356862.33
58	539409.91	1356862.88
59	539413.73	1357010.22
60	539298.04	1357012.82
61	539298.17	1357021.63
62	539282.59	1357021.63
63	539282.49	1357012.63
64	539218.91	1357013.33
65	538953.80	1356854.62
66	538405.86	1356523.37
67	538261.28	1356434.47
68	537739.39	1356121.32
69	537569.22	1356421.63
70	537567.04	1356425.46
71	537562.23	1356422.6
72	537497.51	1356536.11
73	537453.38	1356614.02
74	537377.18	1356748.79
75	537306.43	1356873.98
76	537273.21	1356933.01
77	537234.29	1357002.16
78	537210.72	1357043.79
79	537165.90	1357122.38
80	537158.50	1357119.25
81	537140.50	1357149.67
82	537148.47	1357153.93
83	537090.98	1357255.31
84	537084.05	1357251.41
85	537066.72	1357281.65
86	537073.62	1357285.65
87	537047.22	1357332.46
88	537008.27	1357310.98
89	536982.52	1357319.28
90	536979.43	1357315.42
91	536936.56	1357243.63
92	536806.75	1357027.35
93	536785.52	1356992.38
94	536738.68	1356913.54
95	536663.65	1356792.34
96	536588.12	1356669.74

Номер	X	Y
97	536608.22	1356657.42
98	536353.54	1356232.59
99	536298.16	1356249.62
100	536201.38	1356280.89
101	536080.26	1356317.93
102	535995.58	1356344.43
103	535975.09	1356343.94
104	535755.94	1356338.66
105	535644.87	1356335.88
106	535250.60	1356324.17
107	535123.10	1356320.42
108	535052.63	1356316.76
109	534922.87	1356306.45
110	534755.13	1356305.30
111	534636.89	1356301.79
112	534587.97	1356300.36
113	534145.36	1356287.79
114	534131.63	1356287.58
115	534126.63	1356287.61
116	534126.59	1356299.44
117	534131.59	1356299.57
118	534156.07	1356299.96
119	534513.01	1356310.13
120	534636.93	1356313.51
121	534755.53	1356317.06
122	534916.21	1356318.25
123	534921.67	1356318.29
124	535049.54	1356328.52
125	535050.17	1356328.56
126	535123.00	1356332.42
127	535245.82	1356336.04
128	535376.82	1356339.90
129	535643.31	1356347.75
130	535756.88	1356350.85
131	535997.19	1356356.46
132	536084.67	1356329.11
133	536205.15	1356292.28
134	536299.52	1356261.77
135	536348.21	1356246.58
136	536592.23	1356653.49
137	536571.98	1356665.90
138	536655.05	1356800.49

Номер	X	Y
139	536715.41	1356898.00
140	536733.29	1356927.16
141	536777.11	1357000.87
142	536842.97	1357110.14
143	536927.38	1357251.03
144	536969.64	1357321.70
145	536978.43	1357332.83
146	537007.09	1357323.60
147	537051.69	1357348.23
148	537089.41	1357281.38
149	537082.58	1357277.38
150	537088.39	1357267.21
151	537095.37	1357271.18
152	537164.49	1357149.31
153	537156.66	1357145.10
154	537162.53	1357134.93

Номер	X	Y
155	537170.40	1357139.42
156	537187.37	1357108.63
157	537225.33	1357041.72
158	537346.37	1356827.01
159	537499.15	1356556.82
160	537566.41	1356438.65
161	537571.36	1356441.62
162	537573.91	1356437.61
163	537743.76	1356137.85
164	538254.96	1356444.64
165	538399.35	1356533.41
166	538946.82	1356864.38
167	539215.83	1357025.36
168	539270.65	1357024.78
169	539270.75	1357033.63

4. Перечень используемых сокращений

В проекте планировки и межевания территории линейного объекта применяются следующие сокращения:

Сокращения слов и словосочетаний	
Сокращение	Слово/словосочетание
1	2
Линейный объект	Линейный объект «Строительство тепломагистрали ТМ-15 2Ду800 мм»
ООО «БашРТС»	Общество с ограниченной ответственностью «Башкирские распределительные тепловые сети»
Гкал/ч	Гигакалория в час
ЗУ	Земельный участок
чзу	Часть земельного участка
СПК	Сельскохозяйственный производственный кооператив