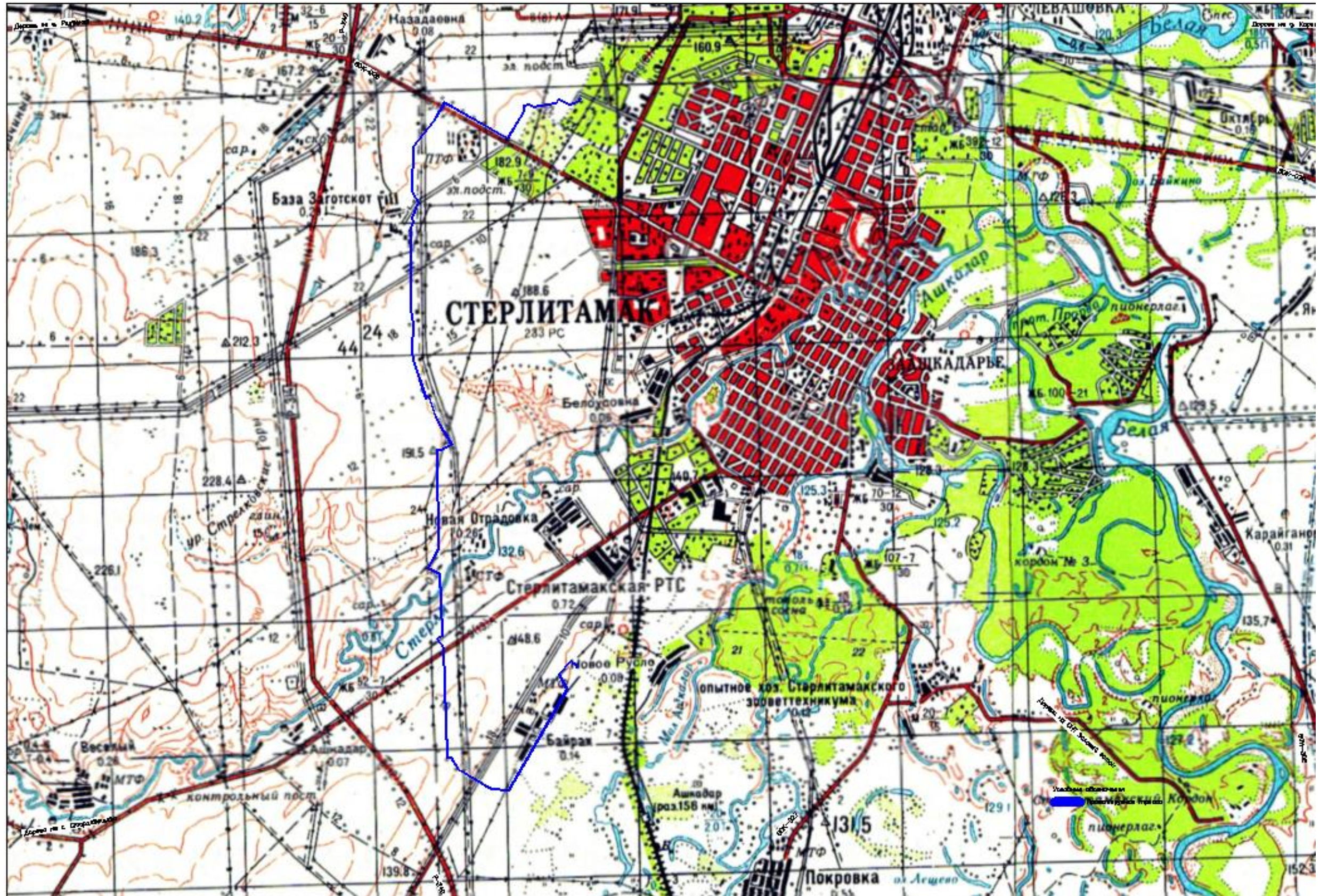


Утверждено  
приказом Государственного комитета  
Республики Башкортостан  
по строительству и архитектуре  
от «26» октября 2020 года № 269

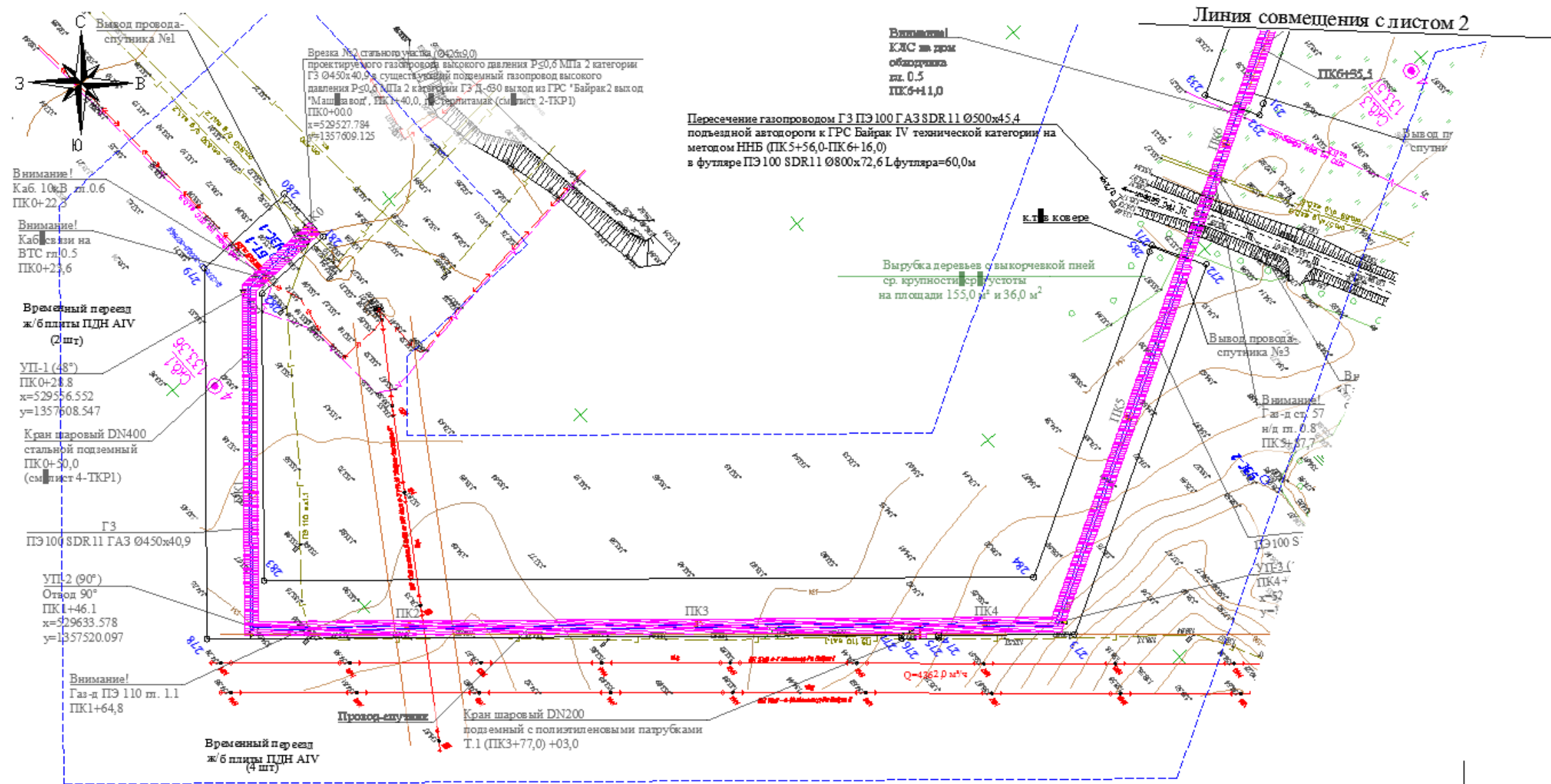
ДОКУМЕНТАЦИЯ ПО ПЛАНИРОВКЕ ТЕРРИТОРИИ  
для размещения линейного объекта  
«Газопровод межпоселковый ГРС «Байрак» - ГРС «Стерлитамак-3» -  
мкр. Радужный ГО г. Стерлитамак Республики Башкортостан»

Проект планировки территории.  
Графическая часть.

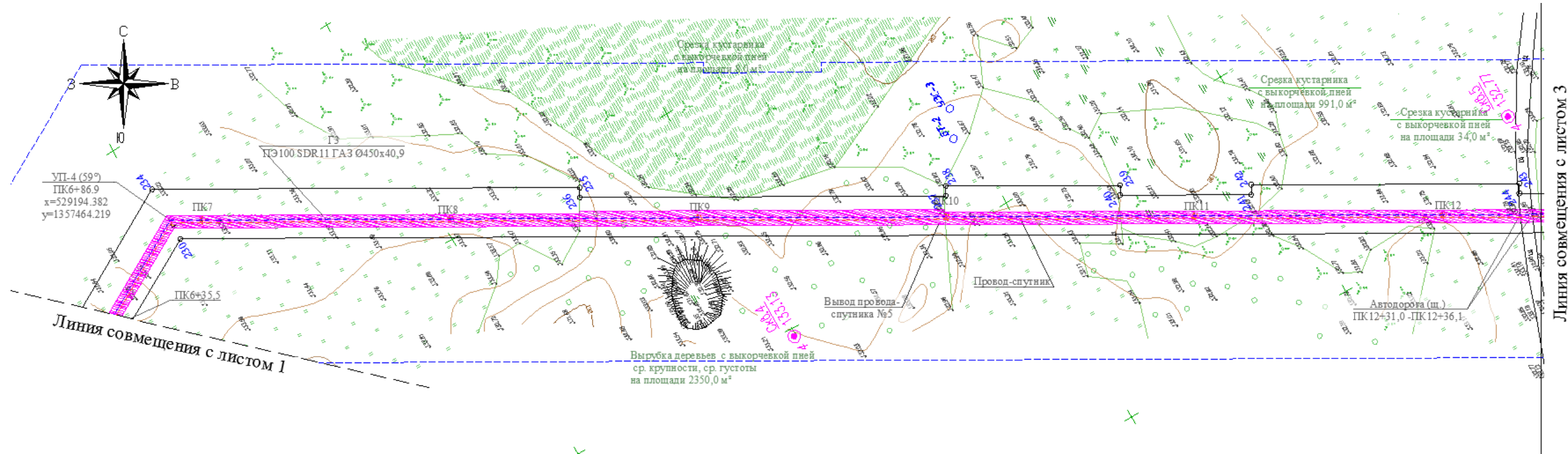
СХЕМА  
расположения элемента планировочной структуры



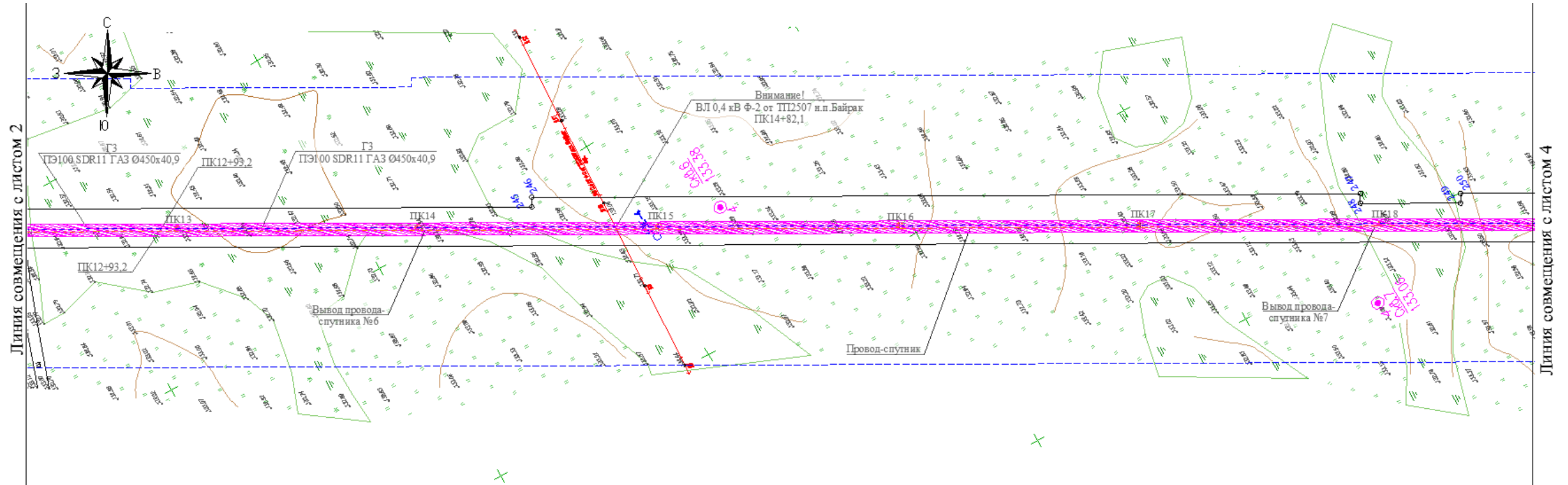
Чертеж границ  
Основная часть проекта планировки территории. Графическая часть



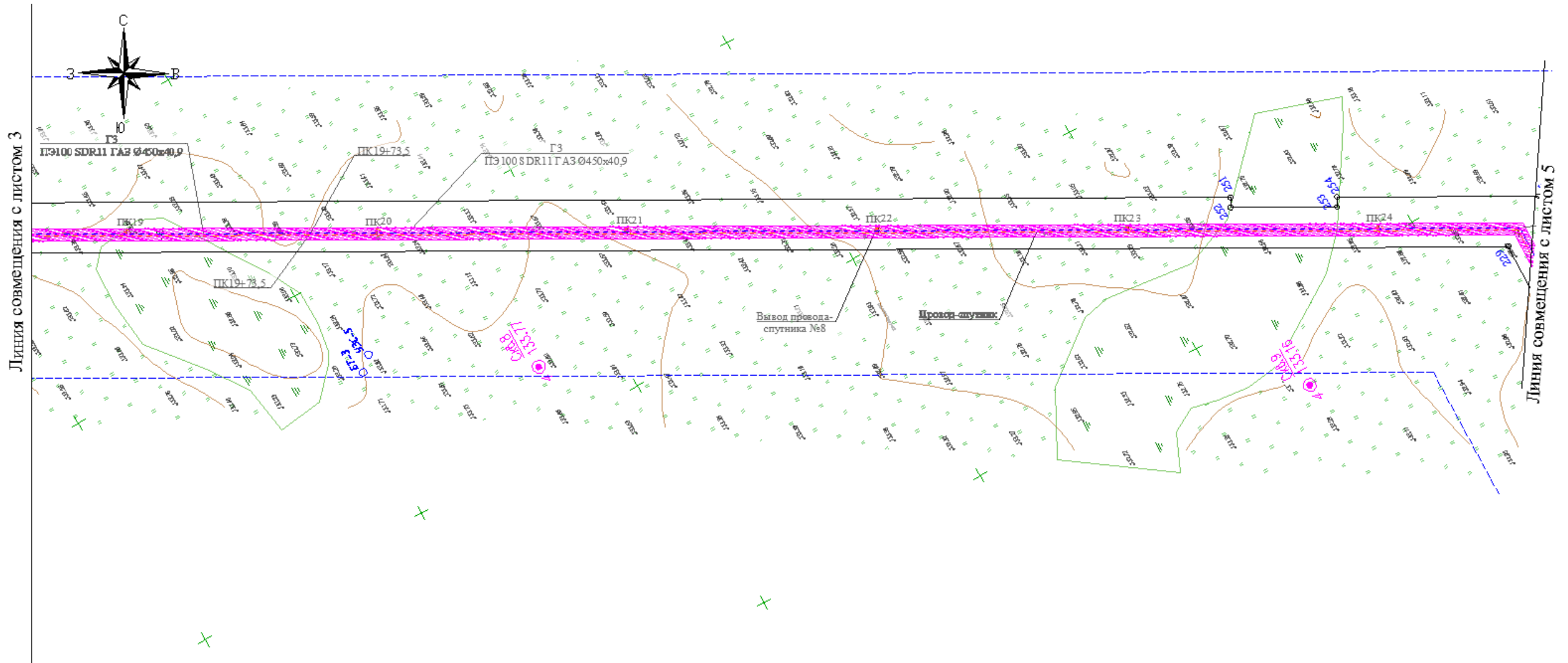
Чертеж границ  
Основная часть проекта планировки территории. Графическая часть



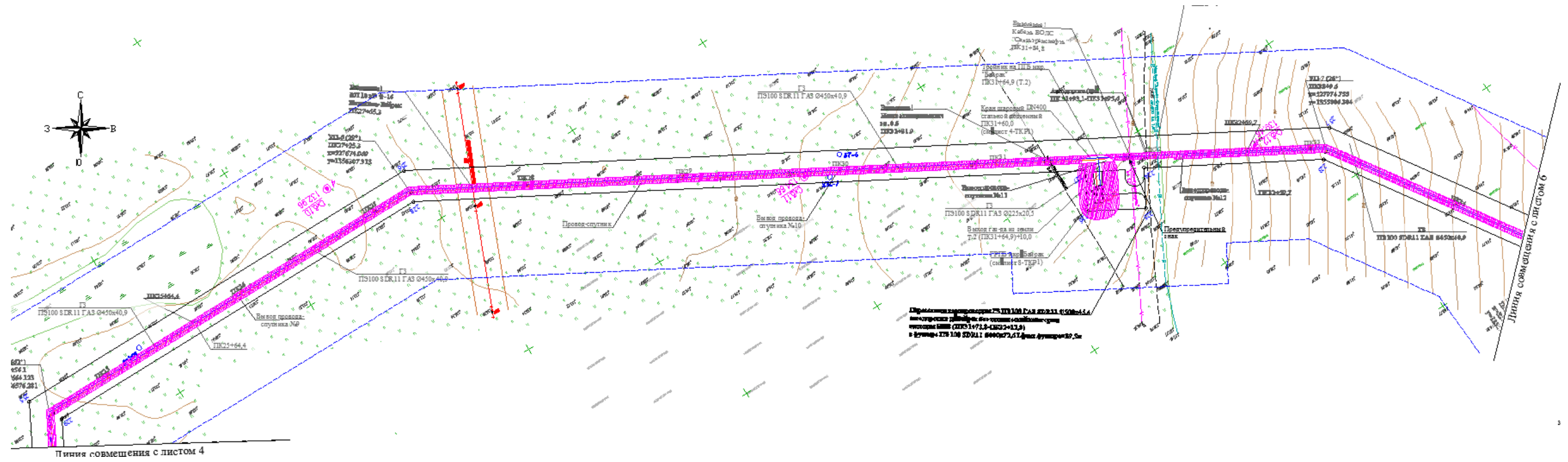
Чертеж границ  
Основная часть проекта планировки территории. Графическая часть



Чертеж границ  
Основная часть проекта планировки территории. Графическая часть




Чертеж границ  
Основная часть проекта планировки территории. Графическая часть

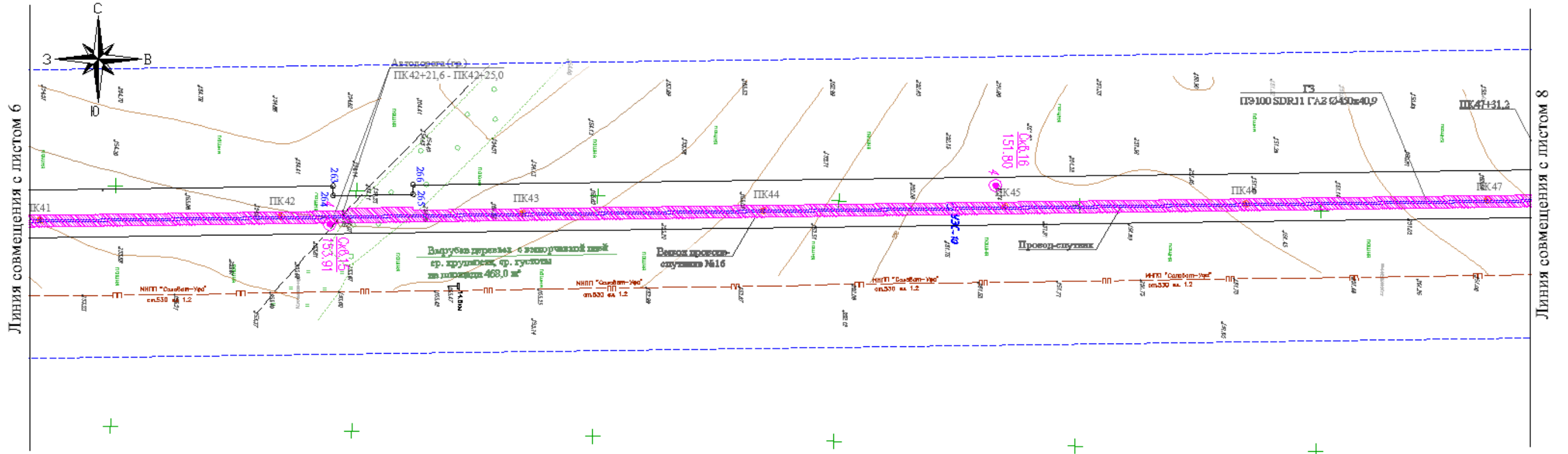


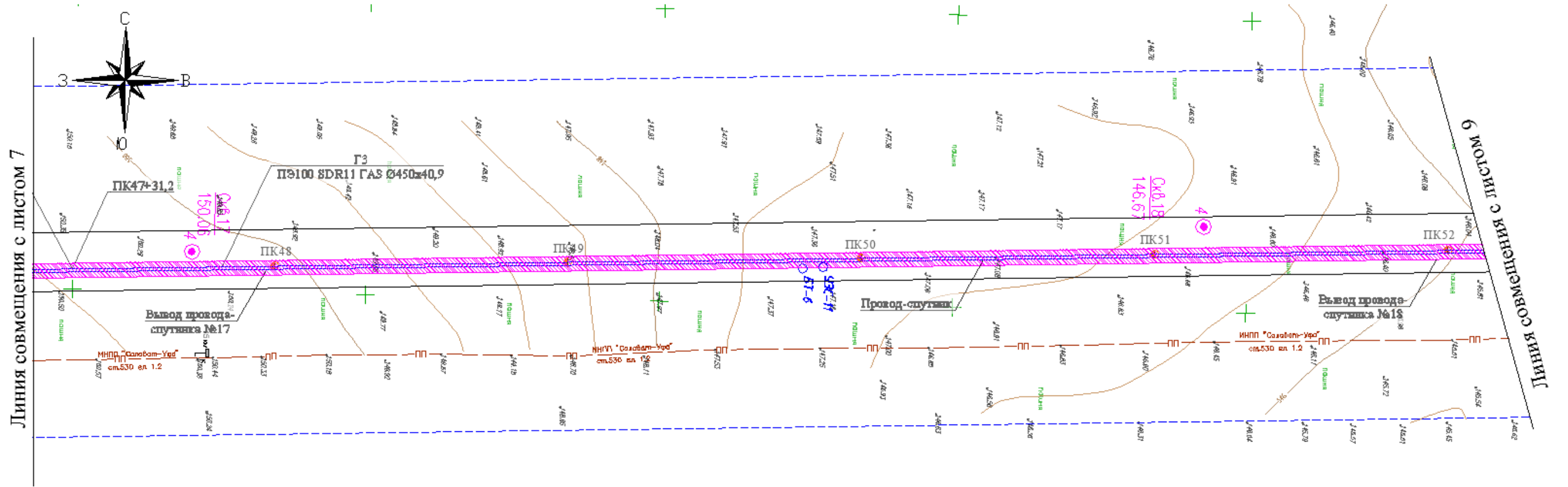


Чертеж границ  
Основная часть проекта планировки территории. Графическая часть

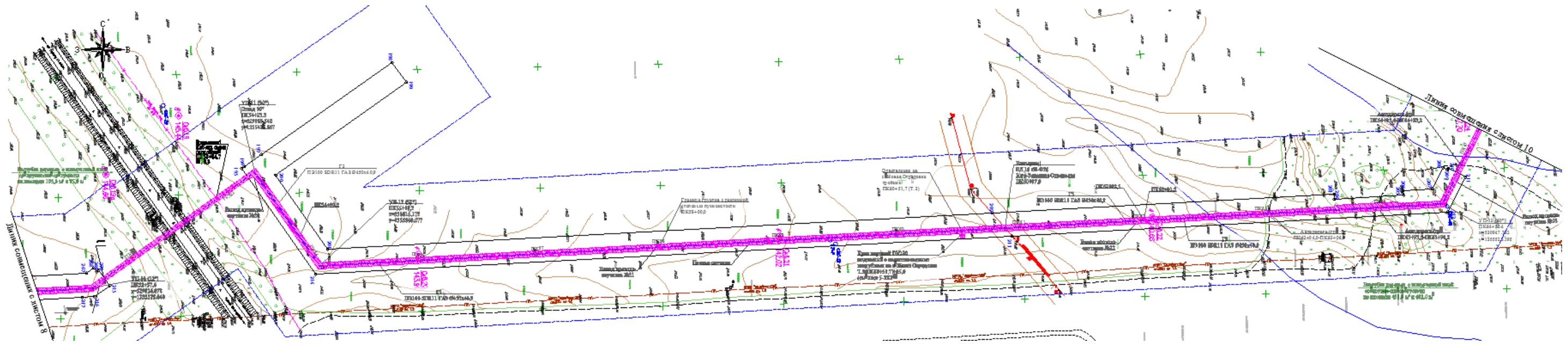


Чертеж границ  
Основная часть проекта планировки территории. Графическая часть

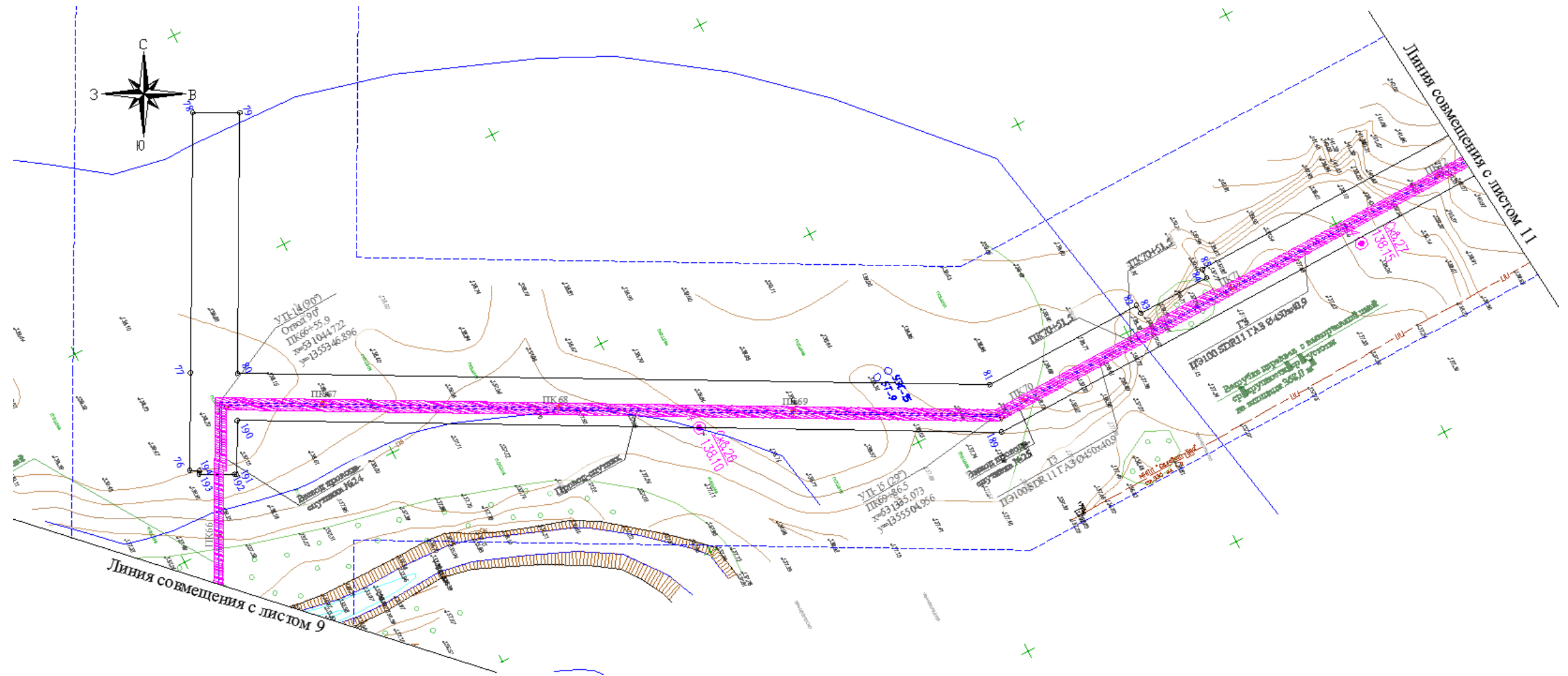




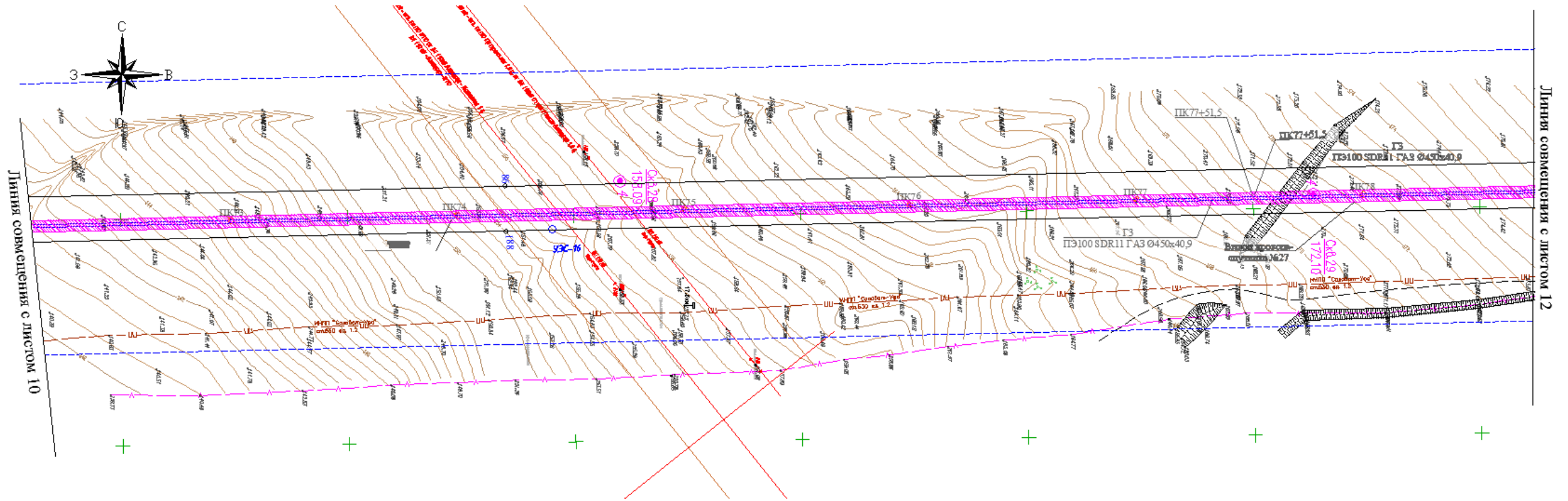
Чертеж границ  
Основная часть проекта планировки территории. Графическая часть



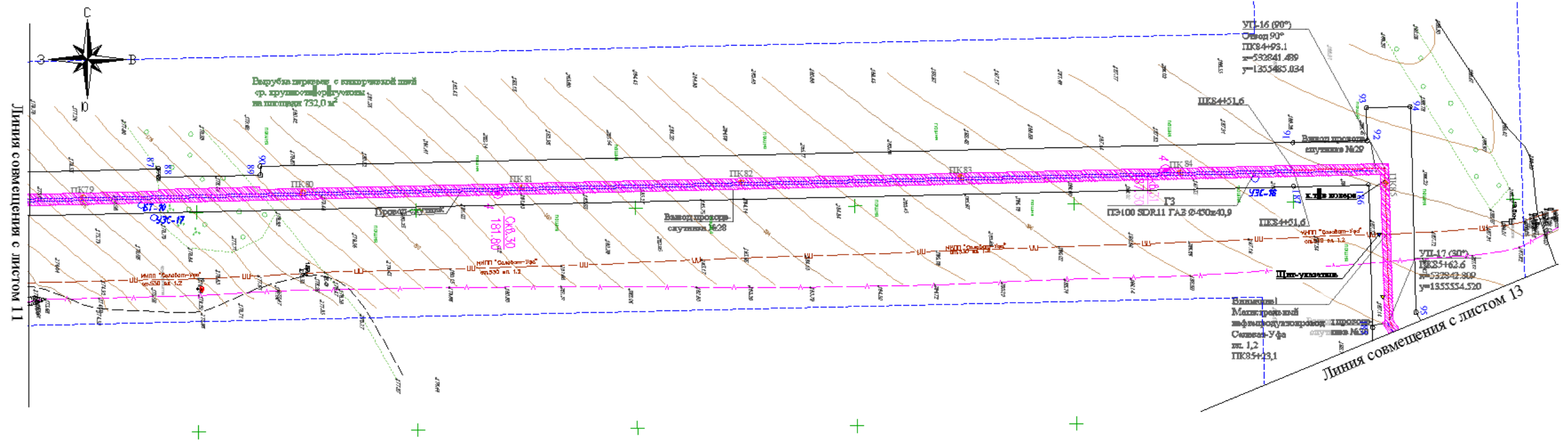
Чертеж границ  
Основная часть проекта планировки территории. Графическая часть



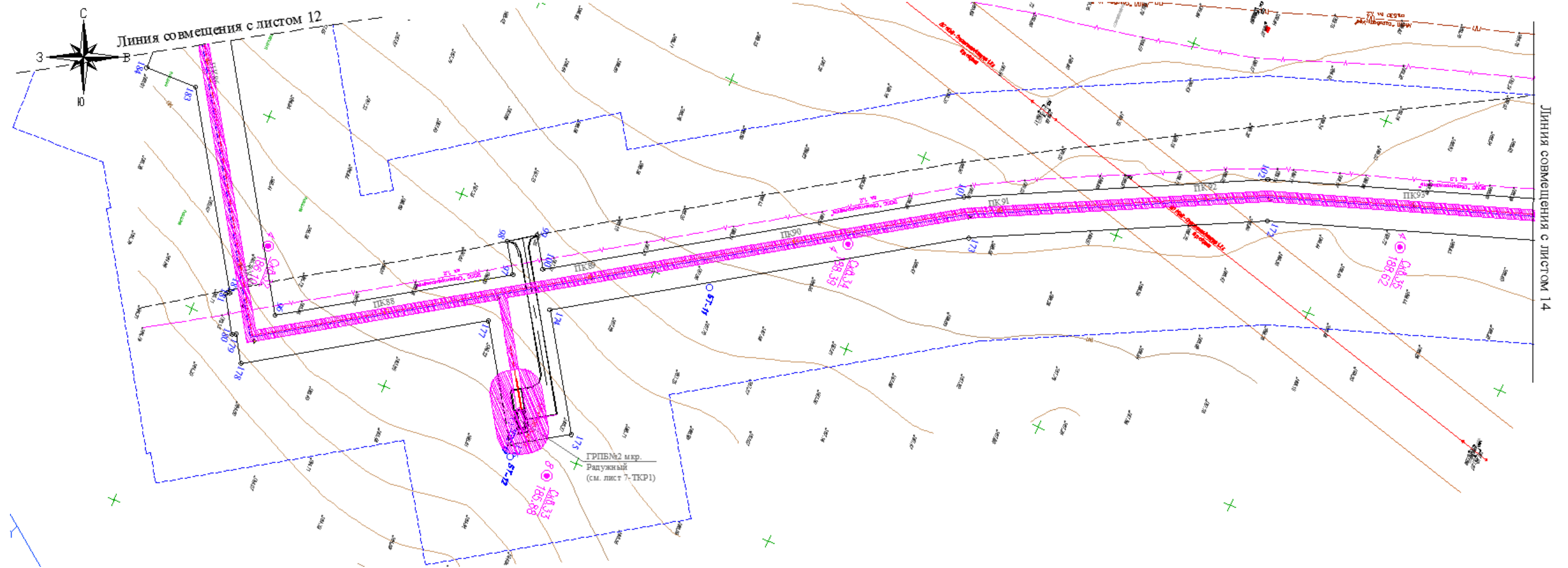
Чертеж границ  
Основная часть проекта планировки территории. Графическая часть



Чертеж границ  
Основная часть проекта планировки территории. Графическая часть

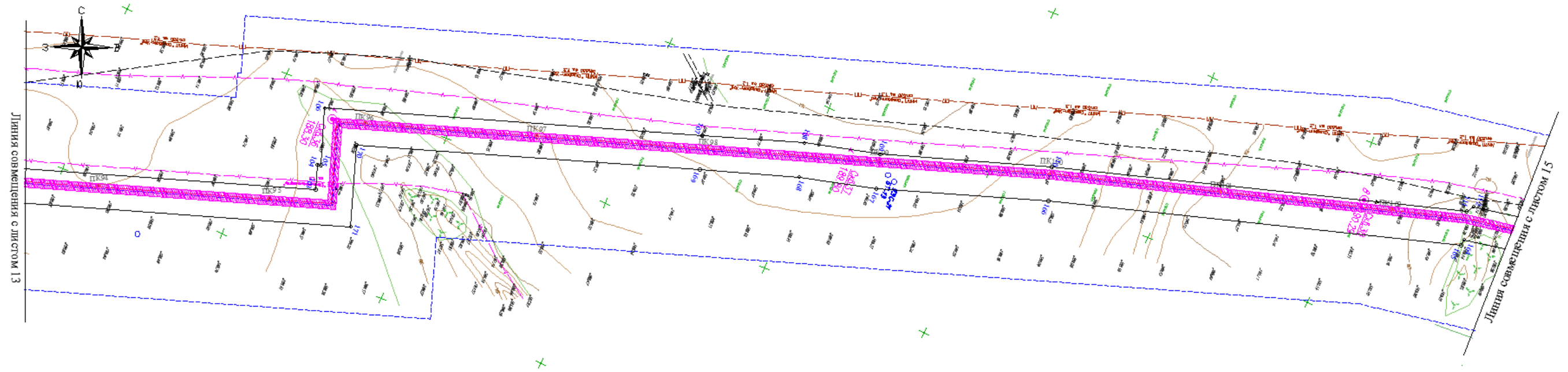


Чертеж границ  
Основная часть проекта планировки территории. Графическая часть

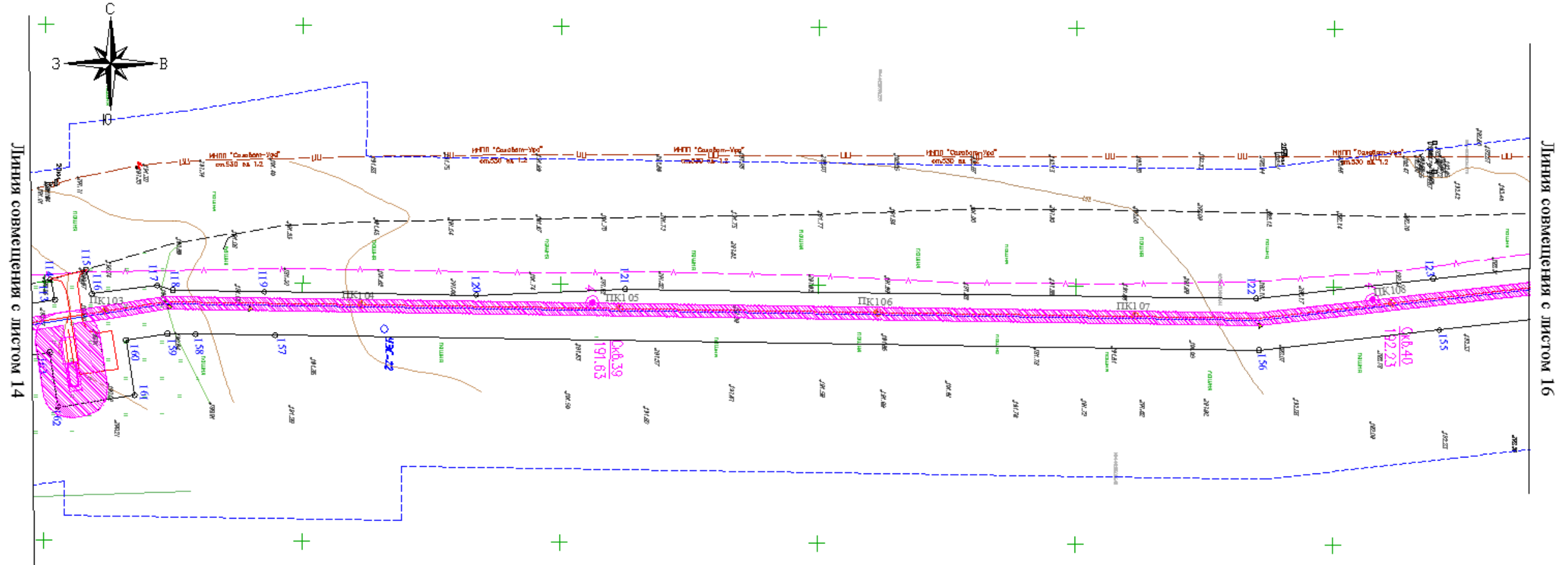





Чертеж границ  
Основная часть проекта планировки территории. Графическая часть



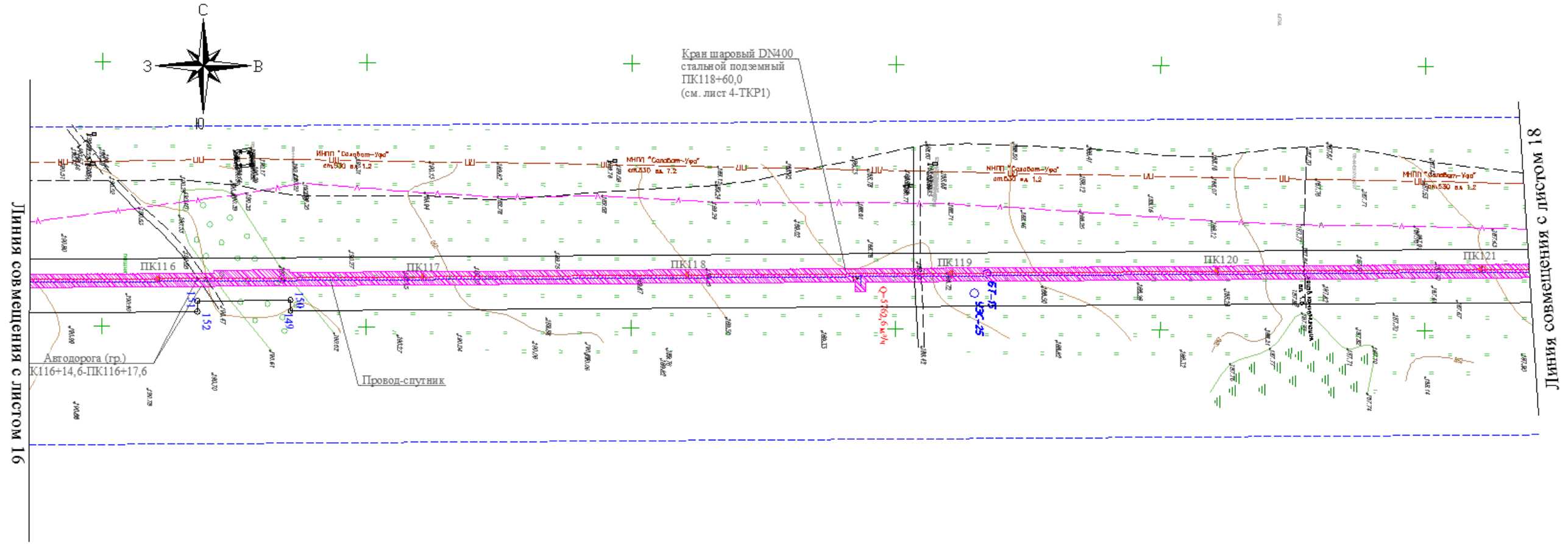
Чертеж границ  
Основная часть проекта планировки территории. Графическая часть



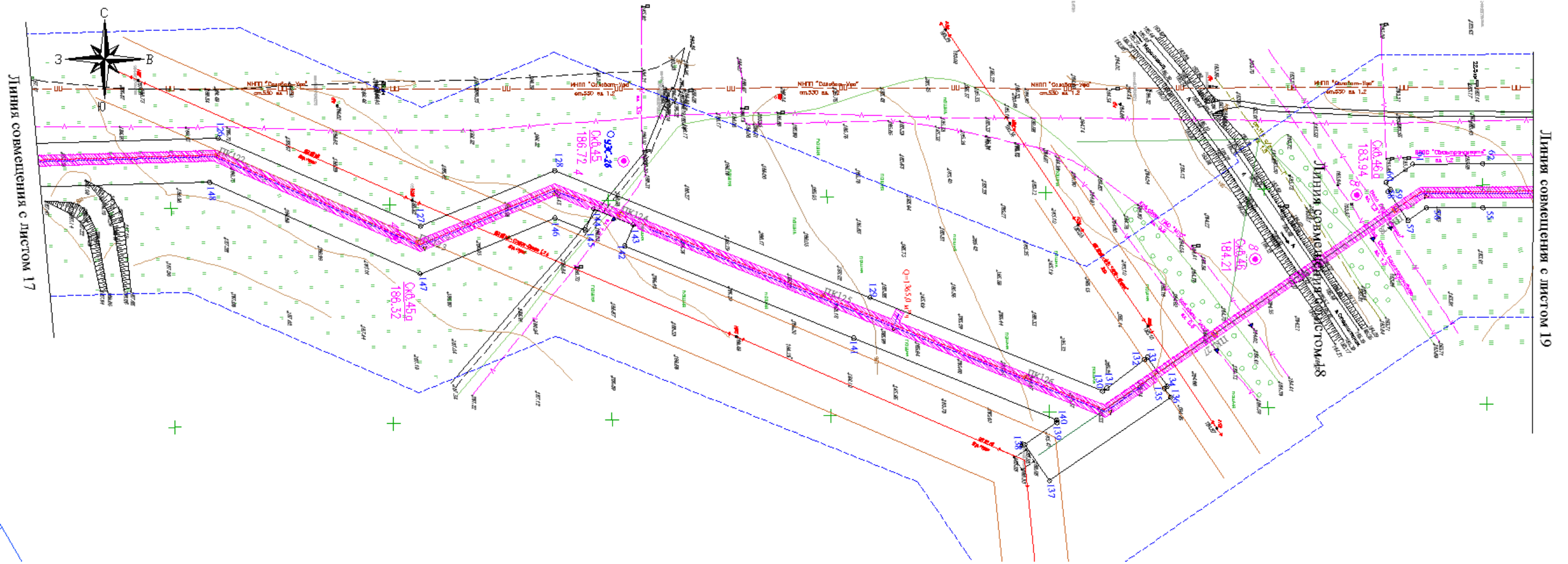
Чертеж границ  
Основная часть проекта планировки территории. Графическая часть



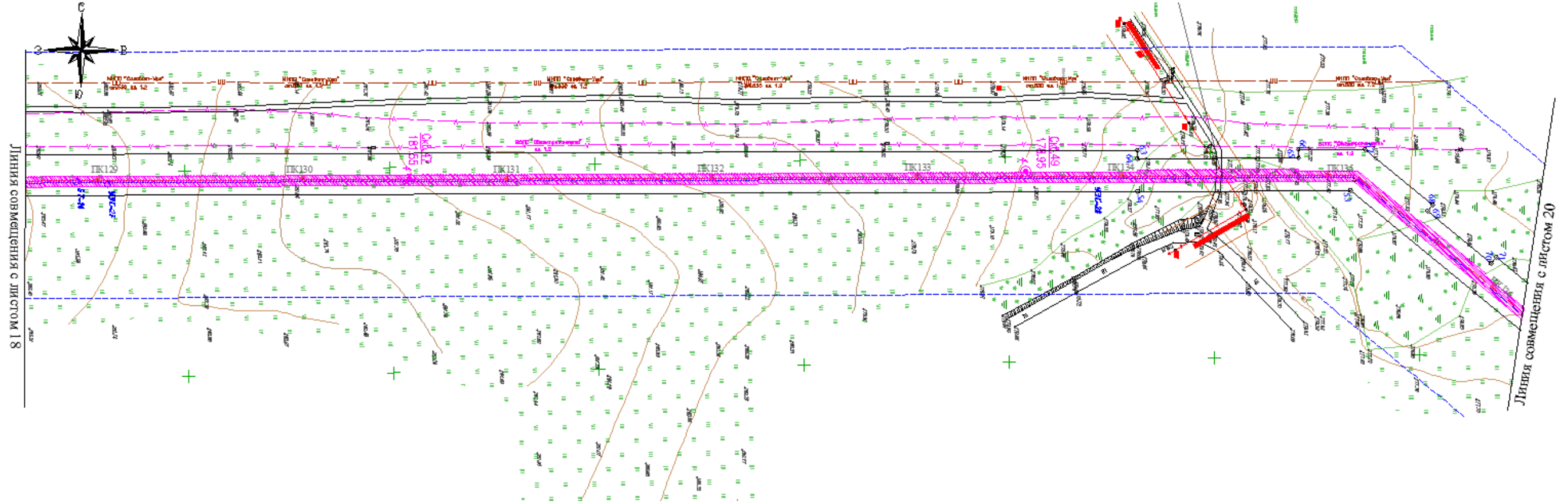
Чертеж границ  
Основная часть проекта планировки территории. Графическая часть

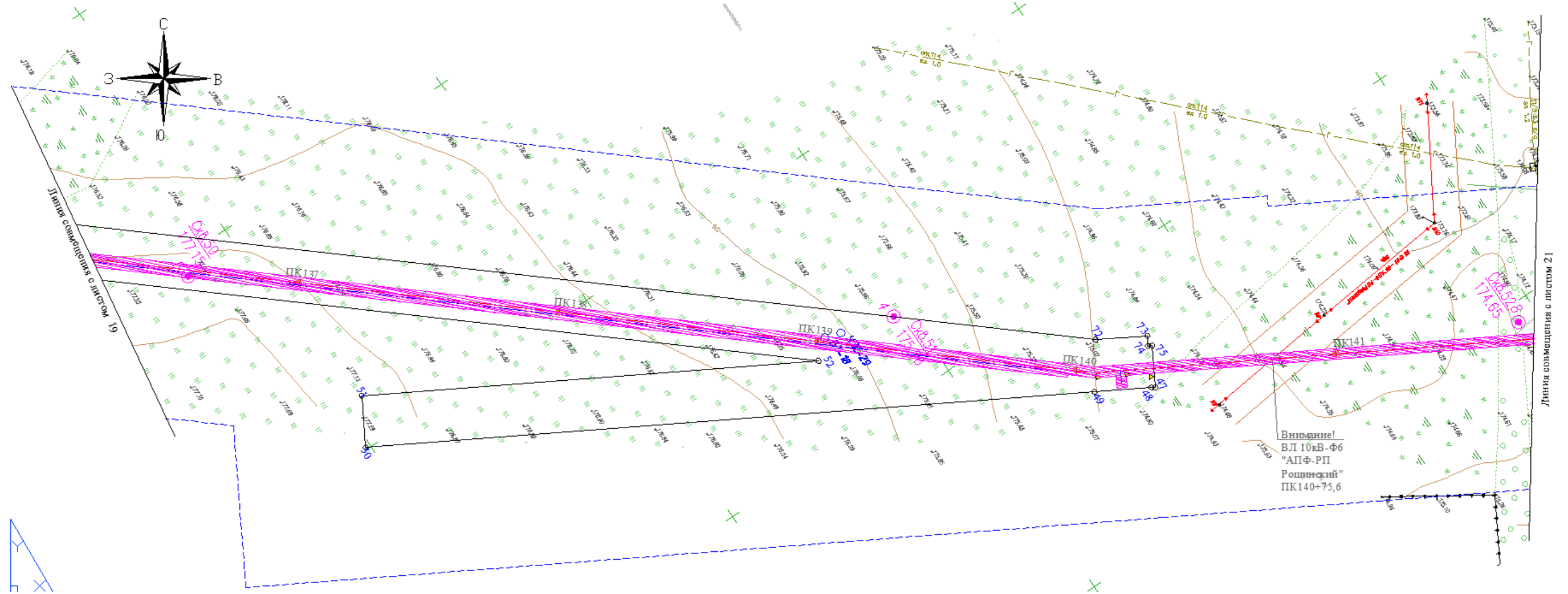


Чертеж границ  
Основная часть проекта планировки территории. Графическая часть

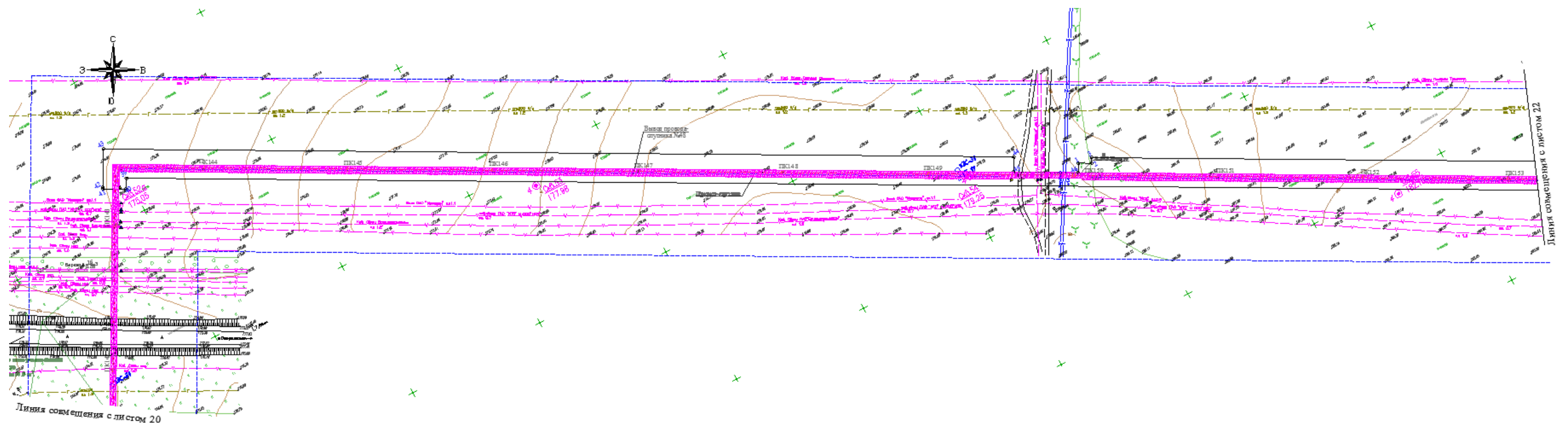


Чертеж границ  
Основная часть проекта планировки территории. Графическая часть



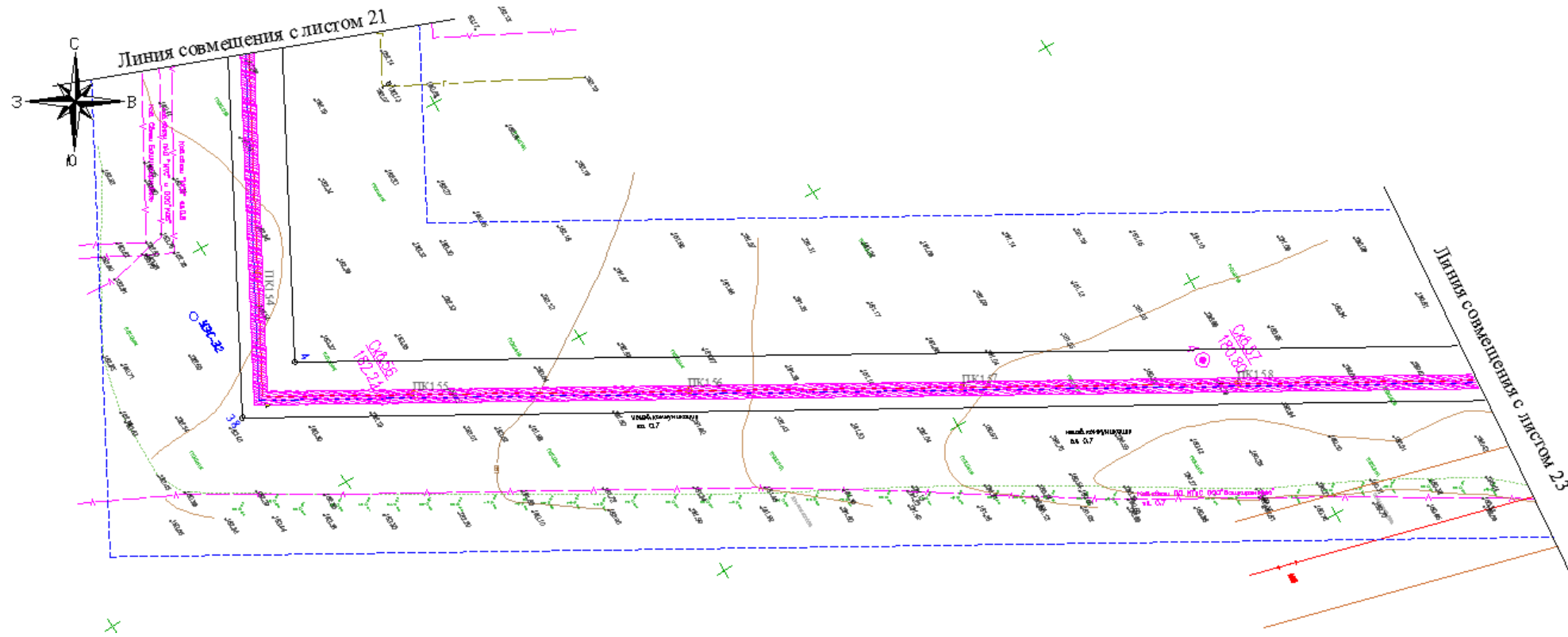


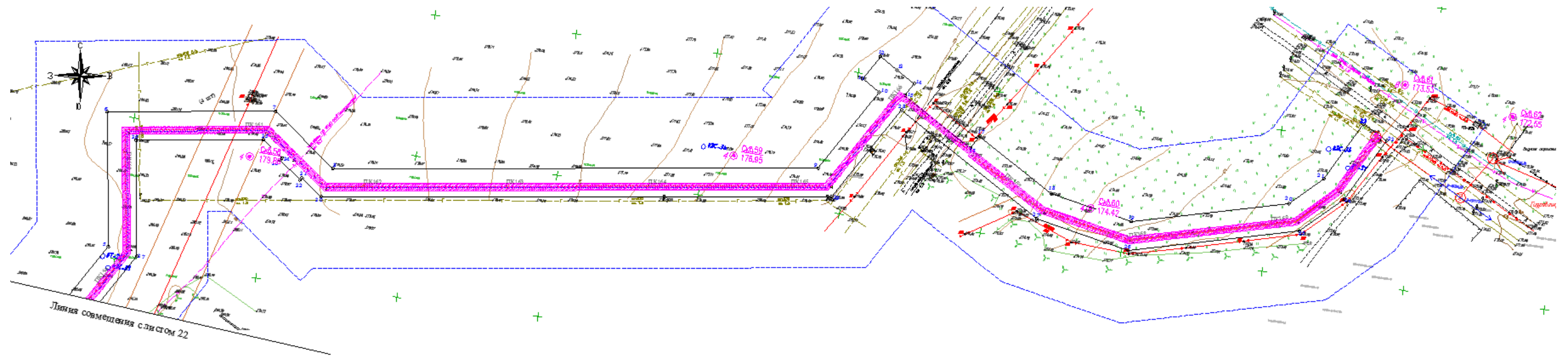
Чертеж границ  
Основная часть проекта планировки территории. Графическая часть











Чертеж границ  
Основная часть проекта планировки территории. Графическая часть





## Условные обозначения

-  Границы территории, в отношении которой осуществляется подготовка проекта планировки
-  Границы зон планируемого размещения линейных объектов с номерами характерных точек. Красные линии совпадают с границами зон планируемого размещения линейных объектов (Приказ Минстроя России от 25.04.2017 N742/пр)
-  Провод-спутник
-  Ось трассы газопровода
-  Границы зон с особыми условиями использования территорий, подлежащие установлению в связи с размещением линейных объектов
-  Граница трубопровода МНПП Салават-Уфа АО «Транснефть – Урал»

Проект планировки территории.  
Положение о размещении линейного объекта

## 1. Положение о размещении линейного объекта

### 1.1. Исходно-разрешительная документация

Основанием для разработки проекта планировки и проекта межевания территории для размещения линейного объекта «Газопровод межпоселковый ГРС «Байрак» - ГРС «Стерлитамак-3» - мкр. Радужный ГО г. Стерлитамак Республики Башкортостан» являются:

- Решение Государственного комитета Республики Башкортостан по строительству и архитектуре от «11» августа 2020 года №10-14/34;
- Схема территориального планирования Республики Башкортостан;
- Задание на разработку документации по планировке территории для размещения объекта «Газопровод межпоселковый ГРС «Байрак» – ГРС «Стерлитамак-3» – мкр. Радужный ГО г. Стерлитамак Республики Башкортостан».
- Инженерные изыскания, разработанные 2019 года, ООО «ТрансСтройИнжиниринг»;
- Схема территориального планирования муниципального района Стерлитамакский район Республики Башкортостан;
- Генеральный план ГО г. Стерлитамак Республики Башкортостан;
- Сведения единого государственного реестра недвижимости – границы существующих земельных участков, зон с особыми условиями использования территории и их характеристики;
- Программа газификации регионов Российской Федерации, утвержденной Председателем правления ОАО «Газпром» А.Б. Миллером;
- Согласование Администрации муниципального района Стерлитамакский район Республики Башкортостан документации проекта планировки территории от 21.08.2020 № 1336;
- Согласование Администрации сельского поселения Отрадовский сельсовет муниципального района Стерлитамакский район Республики Башкортостан документации проекта планировки территории от 17.08.2020 № 417;
- Согласование Администрации сельского поселения Казадаевский сельсовет муниципального района Стерлитамакский район Республики Башкортостан документации проекта планировки территории от 21.08.2020 № 273;
- Согласование Администрации ГО г. Стерлитамак Республики Башкортостан документации проекта планировки территории от 30.06.2020 № 16-5338;
- Письмо Управления по государственной охране объектов культурного наследия Республики Башкортостан от 26.12.2019 № 07-07/5581;

- Письмо Администрации муниципального района Стерлитамакский район Республики Башкортостан от 30.01.2020 № 01-26/382;
- Письмо Министерства Природопользования и экологии Республики Башкортостан от 04.07.2020 № 12/10923;
- Градостроительный кодекс Российской Федерации от 29.12.2004 года № 190-ФЗ;
- Земельный кодекс Российской Федерации от 25.10.2001 года № 136-ФЗ;
- Постановление Правительства Российской Федерации от 09.06.2006 года № 363 «Об информационном обеспечении градостроительной деятельности»;
- Постановление Правительства Российской Федерации от 12.05.2017 года № 564 «Об утверждении Положения о составе и содержании проектов планировки территории, предусматривающих размещение одного или нескольких линейного объекта»;
- Приказ Минстроя России от 25.04.2017 года № 742/пр «О Порядке установления и отображения красных линий, обозначающих границы территорий, занятых линейными объектами и (или) предназначенных для размещения линейного объекта»;
- Закон Республики Башкортостан «О регулировании градостроительной деятельности в Республике Башкортостан» от 11 июля 2006 года № 341–з.

## 1.2. Наименование, основные характеристики и назначение планируемого для размещения линейного объекта

Наименование линейного объекта – «Газопровод межпоселковый ГРС «Байрак» – ГРС «Стерлитамак-3» – мкр. Радужный ГО г. Стерлитамак Республики Башкортостан». Протяженность линейного объекта 17 км.

Проектируемый линейный объект предназначен для газоснабжения населенных пунктов МР Стерлитамакский район Республики Башкортостан – с. Загородный, с. Новая Отрадовка, с. Мариинский, д. Байрак, мкр Радужный, мкр. Западный 2, мкр. Западный 5, мкр. Звездный.

Источник газоснабжения – ГРС Стерлитамак–3, ГРС Байрак.

Врезка № 1 стального участка (Д-Ø426x9,0) проектируемого газопровода высокого давления  $P \leq 0,6$  МПа 2 категории газопровода Д-Ø450x40,9 осуществляется в существующий подземный газопровод высокого давления  $P \leq 0,6$  МПа 2 категории газопровода Д-Ø720, идущий на ГГРП от ГРС Стерлитамак 3, ПК5+8,0, г. Стерлитамак.

Врезка № 2 стального участка ( $\varnothing 426 \times 9,0$ ) проектируемого газопровода высокого давления  $P \leq 0,6$  МПа 2 категории газопровода Д– $\varnothing 450 \times 40,9$  осуществляется в существующий подземный газопровод высокого давления  $P \leq 0,6$  МПа 2 категории газопровода Д–630.

Давление газа в точке врезки № 1  $P = 0,6$  МПа.

Давление газа в точке врезки № 2  $P = 0,6$  МПа.

Природный газ, предназначен для отопления, горячего водоснабжения, пищевого приготовления жилого фонда и коммунально-бытового потребления.

Газораспределительные системы линейного объекта подразделяется на следующие категории по рабочему давлению:

– от точки врезки № 1 до точки врезки № 2 – газопровод высокого давления  $P \leq 0,6$  МПа 2 категории;

– от выхода из ГРПБ № 1 и ГРПБ № 2 мкр. Радужный, ГРПБ мкр. Байрак до заглушек газопровод низкого давления  $P \leq 0,005$  МПа.

Согласно техническим условиям на присоединение к газораспределительной сети объекта газификации природным газом от 06.09.2019 г. № 02-19-21448, выданных филиалом ПАО «Газпром газораспределение Уфа», максимальный часовой расход газа составляет  $66392,35 \text{ м}^3/\text{ч}$ .

Диаметры газопровода приняты на основании проверочного гидравлического расчета, выполненного ООО «СтройГазКомплект», расходы для расчета приняты согласно сведений из протокола совещания от 10.07.2019 на базе филиала ПАО «Газпром газораспределение Уфа» в г. Стерлитамак.

## 2. Перечень муниципальных районов и поселений Республики Башкортостан, на территориях которых устанавливаются зоны планируемого размещения линейного объекта

В административном отношении линейный объект расположен в границе муниципального района Стерлитамакский район Республики Башкортостан, с/с Отрадовский, с/с Казадаевский, ГО г. Стерлитамак Республики Башкортостан.

## 3. Перечень координат характерных точек границ зон планируемого размещения линейного объекта

Красные линии, обозначающие границы территорий, предназначенных для строительства, реконструкции линейного объекта, устанавливаются по границам зон планируемого размещения линейного объекта.

Ведомость координат характерных точек границ зон планируемого размещения линейного объекта (красных линий) приведена в таблице 1.

Таблица 1

МСК-02, зона 1		
№ точки	Координаты	
	X	Y
1	537815,48	1356177,96
2	537809,83	1356174,77
3	537831,77	1356136,07
4	537840,91	1356141,23
5	538150,42	1355595,37
6	538127,76	1355582,48
7	538126,58	1355581,81
8	538118,67	1355595,71
9	538125,20	1355599,43
10	537580,24	1356560,33
11	538003,74	1356815,04
12	538084,50	1356803,49
13	538097,02	1356892,35
14	538086,04	1356906,87
15	538084,41	1356905,70
16	538072,46	1356921,51
17	538074,05	1356922,72
18	538062,64	1356937,81
19	538111,20	1357293,11
20	538178,10	1357333,52
21	538115,30	1357438,20
22	538101,87	1357504,60
23	538131,46	1357622,04
24	538158,03	1357650,25
25	538202,73	1357674,28
26	538212,20	1357656,66
27	538170,36	1357634,18
28	538149,59	1357612,11
29	538122,38	1357504,11
30	538134,22	1357445,54
31	538167,20	1357390,57
32	538158,19	1357385,17
33	538188,54	1357334,59
34	538197,54	1357339,99
35	538205,51	1357326,71
36	538213,25	1357313,86
37	538196,15	1357303,53
38	538188,41	1357316,38
39	538129,72	1357280,93
40	538083,58	1356943,28
41	538117,98	1356897,78
42	538101,51	1356780,85
43	538007,95	1356794,24
44	537607,26	1356553,22
45	537814,42	1356187,94
46	537810,94	1356185,97
47	537815,48	1356177,96
48	537862,23	1355449,77
49	537870,14	1355435,86
50	537868,84	1355435,12
51	537870,82	1355431,64
52	537853,45	1355421,76
53	537538,47	1355153,21
54	537535,88	1355156,25
55	537505,36	1355130,24
56	537507,96	1355127,19
57	537475,50	1355099,52
58	537442,96	1355099,08
59	537442,90	1355103,08
60	537364,44	1355102,00
61	537364,50	1355098,00
62	536800,27	1355090,30
63	536768,19	1355089,86
64	536755,80	1355098,06
65	536758,01	1355101,40
66	536756,76	1355102,23
67	536765,59	1355115,57
68	536774,09	1355109,94
69	536800,00	1355110,30
70	537364,22	1355118,00
71	537468,01	1355119,42
72	537760,75	1355369,00
73	537607,97	1355282,04
74	537598,07	1355299,43
75	537841,91	1355438,20



76	537860,93	1355449,02
77	537862,23	1355449,77
78	531020,06	1355366,51
79	531039,64	1355329,90
80	531091,77	1355232,52
81	531109,41	1355241,95
82	531057,20	1355339,46
83	531338,18	1355492,41
84	531408,93	1355491,48
85	531408,99	1355495,36
86	531440,90	1355495,06
87	531440,85	1355491,06
88	531769,79	1355486,71
89	532282,80	1355479,92
90	532282,86	1355483,92
91	532329,32	1355483,31
92	532329,27	1355479,31
93	532799,83	1355473,08
94	532833,75	1355472,64
95	532833,50	1355457,60
96	532853,48	1355457,29
97	532855,24	1355550,91
98	532938,63	1355688,11
99	533037,45	1355626,77
100	533028,89	1355612,97
101	533041,10	1355604,84
102	533049,91	1355619,03
103	533225,14	1355510,28
104	533357,77	1355447,55
105	533640,85	1355355,95
106	533636,38	1355342,19
107	533638,29	1355341,57
108	533628,09	1355310,14
109	533837,58	1355242,37
110	534211,66	1355121,36
111	534313,61	1355105,15
112	534312,15	1355096,12
113	534326,12	1355091,92
114	534327,94	1355102,84
115	534347,32	1355099,72
116	534358,71	1355099,85
117	534374,03	1355100,03
118	534385,17	1355100,16
119	534385,16	1355103,27
120	534770,14	1355104,51
121	534838,75	1355096,57
122	534970,85	1355081,39

123	535542,65	1355075,37
124	536222,18	1355068,21
125	536314,00	1355110,13
126	536375,79	1355085,87
127	536518,95	1355146,37
128	536624,54	1355191,00
129	536626,53	1355189,68
130	536644,01	1355176,89
131	536645,35	1355176,00
132	536654,08	1355189,40
133	536652,84	1355190,22
134	536655,60	1355194,40
135	536599,55	1355231,51
136	536588,53	1355214,88
137	536603,41	1355205,01
138	536603,30	1355203,82
139	536511,16	1355164,80
140	536407,20	1355120,85
141	536411,24	1355111,17
142	536393,35	1355103,60
143	536389,28	1355113,22
144	536375,51	1355107,46
145	536313,41	1355131,85
146	536217,93	1355088,25
147	535671,47	1355094,01
148	535671,43	1355090,01
149	535636,22	1355090,38
150	535636,26	1355094,38
151	535542,86	1355095,37
152	534971,12	1355101,39
153	534841,11	1355116,43
154	534771,18	1355124,52
155	534389,34	1355120,20
156	534358,49	1355119,85
157	534216,35	1355140,86
158	533843,73	1355261,40
159	533653,29	1355323,00
160	533667,95	1355368,20
161	533365,15	1355466,18
162	533234,72	1355527,88
163	533060,46	1355636,03
164	533092,60	1355687,81
165	533067,11	1355703,63
166	533035,01	1355651,91
167	532932,02	1355715,74
168	532924,59	1355703,53
169	532922,88	1355704,57

170	532912,49	1355687,48
171	532914,20	1355686,44
172	532861,69	1355600,08
173	532836,27	1355600,56
174	532835,38	1355557,71
175	532834,13	1355492,64
176	532800,00	1355493,08
177	531770,05	1355506,70
178	531333,21	1355512,48
179	531047,77	1355357,10
180	531036,98	1355377,29
181	531022,88	1355369,73
182	531023,57	1355368,42
183	531020,06	1355366,51
184	529952,54	1355478,86
185	530012,27	1355567,71
186	530590,83	1355547,92
187	530952,36	1355535,54
188	530967,66	1355506,92
189	530953,56	1355499,37
190	530952,87	1355500,65
191	530949,35	1355498,76
192	530940,16	1355515,95
193	530915,82	1355516,78
194	530915,95	1355520,78
195	530858,54	1355522,74
196	530858,41	1355518,75
197	530574,37	1355528,47
198	530022,68	1355547,35
199	529980,85	1355485,02
200	530090,69	1355410,41
201	530079,45	1355393,87
202	529969,18	1355467,56
203	529954,75	1355477,36
204	529952,54	1355478,86
205	529841,64	1355573,54
206	529832,65	1355560,30
207	529830,59	1355561,70
208	529828,34	1355558,39
209	529822,04	1355562,67
210	528823,31	1355597,04
211	528823,45	1355601,04
212	528790,35	1355602,17
213	528790,21	1355598,18
214	528156,64	1355619,98
215	528156,03	1355603,80
216	528136,04	1355604,52

217	528136,65	1355620,67
218	528139,26	1355686,02
219	527965,48	1355797,40
220	527661,70	1356303,64
221	527651,35	1356583,32
222	527720,87	1356623,66
223	527722,88	1356620,20
224	527759,64	1356641,53
225	527757,63	1356644,99
226	528196,63	1356899,72
227	528198,64	1356896,26
228	528234,64	1356917,15
229	528232,64	1356920,61
230	528530,37	1357093,37
231	528532,37	1357089,91
232	528719,71	1357198,61
233	528717,70	1357202,07
234	528811,10	1357256,27
235	528813,11	1357252,81
236	528858,83	1357279,34
237	528856,82	1357282,80
238	528917,64	1357318,09
239	528919,65	1357314,63
240	529047,23	1357388,66
241	529045,22	1357392,12
242	529194,23	1357478,58
243	529264,70	1357439,62
244	529255,02	1357422,12
245	529251,44	1357424,10
246	529194,47	1357455,60
247	527671,78	1356572,06
248	527681,49	1356309,52
249	527902,28	1355941,64
250	527924,45	1355954,93
251	527943,59	1355923,02
252	527921,40	1355909,78
253	527980,32	1355811,64
254	528140,19	1355709,18
255	528141,69	1355746,66
256	528161,67	1355745,86
257	528159,71	1355696,67
258	528157,44	1355639,96
259	529818,19	1355582,82
260	529828,50	1355582,46
261	529841,64	1355573,54
262	529312,82	1357413,02
263	529314,96	1357411,84

264	529419,58	1357353,99
265	529620,06	1357529,53
266	529554,73	1357604,55
267	529525,76	1357605,23
268	529526,19	1357625,22
269	529563,96	1357624,40
270	529648,24	1357527,62

271	529467,32	1357369,26
272	529468,00	1357368,48
273	529458,22	1357359,91
274	529457,54	1357360,70
275	529422,15	1357329,72
276	529303,15	1357395,52
277	529312,82	1357413,02

4. Перечень координат характерных точек границ зон планируемого размещения линейного объекта, подлежащих переносу (переустройству) из зон планируемого размещения линейного объекта

Линейный объект, подлежащий переносу (переустройству) из зон планируемого размещения линейного объекта отсутствует.

5. Предельные параметры разрешенного строительства, реконструкции объектов капитального строительства, входящих в состав линейного объекта в границах зон их планируемого размещения

Объекты капитального строительства, входящие в состав линейного объекта в границах зон их планируемого размещения отсутствуют.

6. Информация о необходимости осуществления мероприятий по защите сохраняемых объектов капитального строительства (здание, строение, сооружение, объекты, строительство которых не завершено), существующих и строящихся на момент подготовки проекта планировки территории, а также объектов капитального строительства, планируемых к строительству в соответствии с ранее утвержденной документацией по планировке территории, от возможного негативного воздействия в связи с размещением линейного объекта

Объекты капитального строительства (здание, строение, сооружение, объекты, строительство которых не завершено), существующие и строящиеся на момент подготовки проекта планировки территории, а также объекты капитального строительства, планируемые к строительству в соответствии с ранее утвержденной документацией по планировке территории, для которых

существует необходимость осуществления мероприятий по защите от возможного негативного воздействия в связи с размещением линейного объекта отсутствуют.

7. Информация о необходимости осуществления мероприятий по сохранению объектов культурного наследия от возможного негативного воздействия в связи с размещением линейного объекта

Согласно письма от Управления по государственной охране объектов культурного наследия Республики Башкортостан от 26.12.2019 г. № 07-07/5581 территория строительства расположена вне зон охраны объектов культурного наследия. Сведения об отсутствии на участке выявленных объектов культурного наследия либо объектов, обладающих признаками объекта культурного наследия (в том числе археологического), отсутствуют.

8. Мероприятия по охране окружающей среды

Территория линейного объекта не входит в границы существующих или планируемых к созданию особо охраняемых природных территорий федерального, регионального и местного значения (письма Министерства природных ресурсов и экологии Республики Башкортостан № 12-10923 от 14.07.2020, администрации муниципального района Стерлитамакский район Республики Башкортостан № 01-26-382 от 30.01.2020).

9. Информация о необходимости осуществления мероприятий по защите территории от чрезвычайных ситуаций природного и техногенного характера, в том числе по обеспечению пожарной безопасности и гражданской обороне

Согласно исходным данным и требованиям Главного управления МЧС России по Республике Башкортостан №2288-3-1-6 от 13.02.2020 г. разработаны мероприятия по гражданской обороне, мероприятия по предупреждению чрезвычайных ситуаций природного и техногенного характера.

### 9.1. Мероприятия по защите территории чрезвычайных ситуаций природного и техногенного характера

Для защиты территории от чрезвычайных ситуаций природного характера, вызванных опасными природными процессами, предусмотрены следующие инженерные мероприятия:

- электрохимическая защита проектируемого объекта от почвенной коррозии;
- комплекс технических решений по молниезащите;
- защита проектируемого объекта от статического электричества.

Проектируемый объект находится вне зоны возможного сильного радиоактивного заражения местности.

Опасные химические вещества, создающие угрозу возникновения источника чрезвычайной ситуации, на проектируемом объекте отсутствуют, система химического контроля не предусматривается.

Для организации и проведения работ по заблаговременному выявлению источников чрезвычайных ситуаций предназначена система мониторинга и прогнозирования чрезвычайных ситуаций природного и техногенного характера на территории Республики Башкортостан.

### 9.2. Мероприятия по обеспечению пожарной безопасности

Для обеспечения пожарной безопасности линейного объекта предусмотрены следующие мероприятия:

- применение негорючих и слабогорючих материалов труб для газопровода и защитных футляров (сталь, полиэтилен) – полиэтиленовые трубы для проектируемого подземного газопровода высокого давления, полиэтилен Д-200, Д-400.

- размещение газопровода – подземное;
- применение негорючих материалов для технологического оборудования;
- применением искробезопасного инструмента при проведении обслуживания и ремонта технологического оборудования;
- качественное выполнение строительно-монтажных и пуско-наладочных работ для обеспечения безопасной эксплуатации газопровода и сооружений на нем;
- поддержание в рабочем исправном состоянии всех сооружений на газопроводе путем своевременного их обслуживания и ремонта согласно

установленных планов, графиков, требований технических и нормативных документов.

### 9.3. Мероприятия по гражданской обороне

Линейный объект является не категорированным по гражданской обороне. В составе проектируемого объекта не предусматривается размещение зданий и сооружений, к которым предъявляются требования по степени огнестойкости в соответствии с СП 165.1325800.2014. «Свод правил. Инженерно-технические мероприятия по гражданской обороне. Актуализированная редакция СНиП 2.01.51-90».

Проект межевания территории.  
Текстовая часть

1. Перечень и сведения о площади образуемых земельных участков,  
в том числе возможные способы их образования

Проектом межевания территории предусмотрен отвод земель на период строительства (краткосрочное пользование), а также – на период эксплуатации (аренда сроком до 49 лет) постоянных сооружений и автомобильной дороги.

Общая площадь территории межевания составляет 33,58 га, в том числе 0,23 га для постоянного землеотвода, испрашиваемых в долгосрочную аренду под строительство площадочных сооружений (ГРПБ и подъезды к ним, отключающие устройства, контрольные трубы, опознавательные знаки, столбы сигнальные, дорожные знаки).

Изъятие земельных участков для государственных нужд не требуется.

В результате выполнения работ были образованы земельные участки из земель сельскохозяйственного назначения, находящихся в частной собственности.

Линейный объект расположен в границах кадастровых кварталов:

- 02:56:040401, 02:44:151401, 02:44:151701, 02:44:210801, 02:44:210701, 02:44:210901, 02:44:211001.

Перечень и сведения образуемых земельных участках, в том числе о правообладателях земельных участков, категория земель, адресные характеристики земельных участков, площадь исходных земельных участков приведены в таблице 1.



Таблица 1

№ п/п	Обозначение на чертеже межевания	Катастровый номер исходных земельных участков	Площадь исходных земельных участков, кв.м.	Площадь земельного участка (части земельного участка), необходимая для строительства объек-та, кв.м	Вид права	Правообладатель	Категория земель	Планируемая категория земель образуемого земельного участка	Вид разрешенного использования земельного участка (части земельного участка) существующий	Вид разрешенного использования земельного участка (части земельного участка) планируемый	Адресные характеристики земельных участков
1	2	3	4	5	6	7	8	9	10	11	12
1	02:56:040401:3/чзу1	02:56:040401:3	477859	6 774	Собственность, № 02-04-17/085/2009-470 от 09.12.2009	Российская Федерация	2	2	Для сельскохозяйственного производства	Трубопроводный транспорт	Башкортостан Респ, г Стерлитамак, тракт Раевский, д 6
2	02:56:040401:3У1	02:56:040401	-	28	Земли неразграниченной государственности	-	2	2	-	Трубопроводный транспорт	респ Башкортостан, г Стерлитамак
3	02:56:040401:3У2	02:56:040401	-	4 215	Земли неразграниченной государственности	-	1	1	-	Трубопроводный транспорт	Башкортостан Респ, р-н Стерлитамакский, с/с Казадаевский
4	02:44:000000:1277/чзу1(1)	02:44:000000:1277	18572513	2 683	СПК имени Явнова, договор аренды от 28.08.2014, №02-04-17/051/2014-929	Данные о правообладателе отсутствуют	1	1	Для сельскохозяйственного производства	Трубопроводный транспорт	Башкортостан Респ, р-н Стерлитамакский
5	02:44:000000:1277/чзу1(2)	-/-	-/-	184	-/-	-/-	-/-	-/-	-/-	-/-	-/-
6	02:44:000000:1277/чзу1(3)	-/-	-/-	1 123	-/-	-/-	-/-	-/-	-/-	-/-	-/-
7	02:44:000000:1277/чзу1(4)	-/-	-/-	415	-/-	-/-	-/-	-/-	-/-	-/-	-/-
8	02:44:000000:1277/чзу1(5)	-/-	-/-	1 094	-/-	-/-	-/-	-/-	-/-	-/-	-/-
9	02:44:000000:1277/чзу1(6)	-/-	-/-	4 139	-/-	-/-	-/-	-/-	-/-	-/-	-/-
10	02:44:000000:165/чзу1(1)	02:44:000000:165 ЕЗ вх 02:44:210801:211 вх 02:44:151401:228 вх 02:44:151401:229	22612736	14 567	Договор на весь объект с ООО СП "Дружба" с 20.01.2017 до 20.01.2024	Долевая собственность 288 человек	1	1	Для сельскохозяйственного производства	Трубопроводный транспорт	Башкортостан Респ, р-н Стерлитамакский, СПКК имени Явнова
11	02:44:000000:165/чзу1(2)	-/-	-/-	98	-/-	-/-	-/-	-/-	-/-	-/-	-/-
12	02:44:000000:165/чзу1(3)	-/-	-/-	12 702	-/-	-/-	-/-	-/-	-/-	-/-	-/-
13	02:44:000000:165/чзу1(4)	-/-	-/-	8 486	-/-	-/-	-/-	-/-	-/-	-/-	-/-
14	02:44:000000:165/чзу1(5)	-/-	-/-	381	-/-	-/-	-/-	-/-	-/-	-/-	-/-
15	02:44:151401:776/чзу1	02:44:151401:776	88238	11 222	Собственность № 02:44:151401:776-02/117/2018-4 от 24.09.2018	Балабанова Светлана Владимировна	1	1	Для сельскохозяйственного производства	Трубопроводный транспорт	Башкортостан Респ, р-н Стерлитамакский



31	02:44:210801:641/чзу1(3)	-/-	-/-	4 048	-/-	-/-	-/-	-/-	-/-	-/-	-/-	-/-
32	02:44:210801:7685/чзу1	02:44:210801:7685	21125	2 432	Собственность, сервитут № 02:44:210801:7685-02/117/2019-1 от 09.07.2019	Долгий Игорь Анатольевич	2	2	Коммунальное обслуживание	Трубопроводный транспорт	453115 Республика Башкортостан, Стерлитамакский р-н, с/с Отрадовский	
33	02:44:210801:7686/чзу1(1)	02:44:210801:7686	2279	144	Собственность, № 02:44:210801:7686-02/117/2019-1 от 11.07.2019	Долгий Игорь Анатольевич	2	2	Для размещения объектов физической культуры и спорта	Трубопроводный транспорт	Башкортостан Респ, р-н Стерлитамакский, с/с Отрадовский	
34	02:44:210801:7686/чзу1(2)	-/-	-/-	3	-/-	-/-	-/-	-/-	-/-	-/-	-/-	
35	02:44:210801:7687/чзу1	02:44:210801:7687	127	120	Собственность, № 02:44:210801:7687-02/117/2019-1 от 09.07.2019	Долгий Игорь Анатольевич	2	2	Для размещения коммунальных, складских объектов	Трубопроводный транспорт	Башкортостан Респ, р-н Стерлитамакский, с/с Отрадовский	
36	02:44:210801:7688/чзу1	02:44:210801:7688	3184	241	Собственность, № 02:44:210801:7688-02/117/2019-1 от 09.07.2019	Долгий Игорь Анатольевич	2	2	Для размещения коммунальных, складских объектов	Трубопроводный транспорт	Башкортостан Респ, р-н Стерлитамакский, с/с Отрадовский	
37	02:44:210801:7684/чзу1	02:44:210801:7684	14646	2 850	Собственность, № 02:44:210801:7684-02/117/2019-1 от 11.07.2019	Долгий Игорь Анатольевич	2	2	Коммунальное обслуживание	Трубопроводный транспорт	Башкортостан Респ, р-н Стерлитамакский, с/с Отрадовский	
38	02:44:000000:2230/чзу1	02:44:000000:2230	770348	15 354	Не зарегистрировано	Данные о правообладателе отсутствуют	1	1	Для сельскохозяйственного производства	Трубопроводный транспорт	Башкортостан Респ, р-н Стерлитамакский, с/с Отрадовский	
39	02:44:210801:6092/чзу1	02:44:210801:6092	232038	23 866	Собственность, № 02:44:210801:6092-02/117/2017-1 от 20.04.2017	ООО "Агропродукт"	1	1	Для сельскохозяйственного производства	Трубопроводный транспорт	Башкортостан Респ, р-н Стерлитамакский, с/с Отрадовский	
40	02:44:000000:817/чзу1	02:44:000000:817	882932	9 668	Долевая собственность	Чулина Тамара Алексеевна; Васильева Галина Александровна; Якупова Регина Рамильевна; Федорова Екатерина Павловна; Васильева Галина Александровна; Якупова Регина Рамильевна	1	1	Для сельскохозяйственного производства	Трубопроводный транспорт	Башкортостан Респ, р-н Стерлитамакский	
41	02:44:210701:2423/чзу1	02:44:210701:2423	532245	14 971	Собственность, № 02:44:210701:2423-02/117/2018-5 от 05.09.2018	Градопольцев Александр Иванович	1	1	Для сельскохозяйственного производства	Трубопроводный транспорт	Башкортостан Респ, р-н Стерлитамакский	
42	02:44:210701:3У1(1)	02:44:210701	-	78	Земли неразграниченной госсобственности	-	1	1	-	Трубопроводный транспорт	Башкортостан Респ, р-н Стерлитамакский	
43	02:44:210701:3У1(2)	-/-	-/-	29 123	-/-	-/-	-/-	-/-	-/-	-/-	-/-	
44	02:44:000000:249/чзу1(1)	02:44:000000:249 вх. 02:44:211001:725	848250	2 810	Не зарегистрировано	Данные о правообладателе отсутствуют	1	1	Для сельскохозяйственного производства	Трубопроводный транспорт	Республика Башкортостан, Стерлитамакский р-н	

45	02:44:000000:249/чзу1(2)	-/-	-/-	41 008	-/-	-/-	-/-	-/-	-/-	-/-	-/-	-/-
46	02:44:000000:244/чзу1(1)	02:44:000000:244 вх. 02:44:210901:233 вх. 02:44:210901:267	4678	1 638	Не зарегистрировано	Данные о правообладателе отсутствуют	1	1	Для сельскохозяйственного производства	Трубопроводный транспорт	Республика Башкортостан, Стерлитамакский р-н, СПК "Маринский"	
47	02:44:000000:244/чзу1(2)	-/-	-/-	428	-/-	-/-	-/-	-/-	-/-	-/-	-/-	
48	02:44:000000:244/чзу1(3)	-/-	-/-	261	-/-	-/-	-/-	-/-	-/-	-/-	-/-	
49	02:44:210901:3722/чзу1	02:44:210901:3722	344126	19 189	Долевая собственность, сервитут	ООО "Агропродукт"; Файзуллина Расима Минияровна.	1	1	Для сельскохозяйственного производства	Трубопроводный транспорт	Башкортостан Респ, р-н Стерлитамакский, с/с Отрадовский	
50	02:44:210901:3644/чзу1	02:44:210901:3644	80000	3 732	Собственность, № 02:44:210901:3644- 02/117/2017-1 от 14.04.2017	ООО "Агропродукт"	1	1	Для сельскохозяйственного производства	Трубопроводный транспорт	Республика Башкортостан, р-н Стерлитамакский, с/с Отрадовский	
51	02:44:210901:3721/чзу1	02:44:210901:3721	435655	16 587	Долевая собственность, № 02:44:210901:3722- 02/117/2017-2 от 07.07.2017, 1/21; № 02:44:210901:3722- 02/117/2017-1 от 07.07.2017, 20/21	Файзуллина Расима Минияровна; ООО "Агропродукт"	1	1	Для сельскохозяйственного производства	Трубопроводный транспорт	Башкортостан Респ, р-н Стерлитамакский, с/с Отрадовский	
52	02:44:210901:3149/чзу1	02:44:210901:3149	650000	21 360	Долевая собственность	Усманов Галгат Хазеевич, Салимгареева Рашида Гайфулловна; Сайранова Алифа Талиповна; Ишмуратова Райфа Хайруловна; Курманаев Дамир Сабитович; Мансурова Нурия Хайруловна; Газизова Минигуль Хайруловна; Масагутова Анвар Закировна; Верболоз Ирина Александровна;	1	1	Для сельскохозяйственного производства	Трубопроводный транспорт	Башкортостан Респ, р-н Стерлитамакский, в границах СПК "Маринский", по направлению на северо- запад от с. Загородный, приблизительно в 2300 метрах	
53	02:44:211001:3У1(1)	02:44:211001	-	11 201	Земли неограниченной госсобственности	-	1	1	-	Трубопроводный транспорт	Башкортостан Респ, р-н Стерлитамакский, с/с Отрадовский	
54	02:44:211001:3У1(2)	02:44:211001	-	22	-/-	-/-	-/-	-/-	-/-	-/-	-/-	
55	02:44:211001:3У1(3)	02:44:211001	-	133	-/-	-/-	-/-	-/-	-/-	-/-	-/-	
56	02:44:211001:3У2	02:44:211001	-	9 812	Земли неограниченной госсобственности	-	2	2	-	Трубопроводный транспорт	Башкортостан Респ, р-н Стерлитамакский, с/с Отрадовский, д Байрак	
Итого площадь образуемых земельных участков, частей земельных участков по проекту межевания территории										335827		

В рамках документации по планировке территории предусмотрена возможность оформления публичного сервитута (таблица 2).

Таблица 2

№	Кадастровый номер земельного участка	Вид разрешенного использования земельного участка (часть земельного участка) существующий	Категория земель	Вид права	Правообладатель	Адресные характеристики земельных участков	Площадь исходных земельных участков, кв.м.	Площадь публичного сервитута в границах земельного участка кв.м.
1	2	3	4	5	6	7	8	9
1	02:44:210901:3149	Для сельскохозяйственного производства	1	Долевая собственность от 10.02.2017	Усманов Талгат Хазеевич; Салимгареева Рашида Гайфулловна; Сайранова Алифа Галиповна; Ишмуратова Райфа Хайруловна; Курманаев Дамир Сабитович; Мансурова Нурия Хайруловна; Газизова Минигуль Хайруловна; Масагутова Анвара Закировна; Верболоз Ирина Александровна; Абубакирова София Хайруловна.	Башкортостан Респ, р-н Стерлитамакский, в границах СПК "Мариинский", по направлению на северо-запад от с. Загородный, приблизительно в 2300 метрах	650000	21 360
2	02:44:210901:3721	Для сельскохозяйственного производства	1	Долевая собственность	Файзуллина Расима Минияровна; ООО "Агропродукт"	Башкортостан Респ, р-н Стерлитамакский, с/с Отрадовский	435655	16 587
3	02:44:210901:3644	Для сельскохозяйственного производства	1	Собственность, № 02:44:210901:3644-02/117/2017-1 от 14.04.2017	ООО "Агропродукт"	Башкортостан Респ, р-н Стерлитамакский, с/с Отрадовский	80000	3 732
4	02:44:210901:3722	Для сельскохозяйственного производства	1	Долевая собственность, сервитут	ООО "Агропродукт"; Файзуллина Расима Минияровна.	Башкортостан Респ, р-н Стерлитамакский, с/с Отрадовский	344126	19 189
5	02:44:210701:2423	Для сельскохозяйственного производства	1	Собственность, № 02:44:210701:2423-02/117/2018-5 от 05.09.2018	Градопольцев Александр Иванович	Башкортостан Респ, р-н Стерлитамакский	532245	14971
6	02:44:000000:817	Для сельскохозяйственного производства	1	Долевая собственность	Чулина Тамара Алексеевна; Васильева Галина Александровна; Якупова Регина Рамильевна; Федорова Екатерина Павловна; Васильева Галина Александровна; Якупова Регина Рамильевна.	Башкортостан Респ, р-н Стерлитамакский	882932	9 668

7	02:44:210801:6092	Для сельскохозяйственного производства	1	Собственность, № 02:44:210801:6092-02/117/2017-1 от 20.04.2017	ООО "Агропродукт	Башкортостан Респ, р-н Стерлитамакский	232038	23 866
8	02:44:210801:7684	Коммунальное обслуживание	2	Собственность, № 02:44:210801:7684-02/117/2019-1 от 11.07.2019	Долгий Игорь Анатольевич	Башкортостан Респ, р-н Стерлитамакский, с/с Отрадовский	14646	2 850
9	02:44:210801:7685	Коммунальное обслуживание	2	Собственность, сервитут № 02:44:210801:7685-02/117/2019-1 от 09.07.2019	Долгий Игорь Анатольевич	Башкортостан Респ, р-н Стерлитамакский, с/с Отрадовский	21125	2 432
10	02:44:210801:7686	Для размещения объектов физической культуры и спорта	2	Собственность, № 02:44:210801:7686-02/117/2019-1 от 11.07.2019	Долгий Игорь Анатольевич	Башкортостан Респ, р-н Стерлитамакский, с/с Отрадовский	2279	147
11	02:44:210801:7687	Для размещения коммунальных, складских объектов	2	Собственность, № 02:44:210801:7687-02/117/2019-1 от 09.07.2019	Долгий Игорь Анатольевич	Башкортостан Респ, р-н Стерлитамакский, с/с Отрадовский	127	120
12	02:44:210801:7688	Для размещения коммунальных, складских объектов	2	Собственность, № 02:44:210801:7688-02/117/2019-1 от 09.07.2019	Долгий Игорь Анатольевич	Башкортостан Респ, р-н Стерлитамакский, с/с Отрадовский	3184	241
13	02:44:151701:1261	Животноводство	1	Договор аренды земельного участка от 19.09.2017 №17/107-т, Козлов Сергей Валериевич	Данные о правообладателе отсутствуют	Республика Башкортостан, Стерлитамакский р-н, с/с Отрадовский, с Марининский	28808	978
14	02:44:151701:1260	Животноводство	1	Договор аренды земельного участка от 19.09.2017 №17/106-т, Козлов Сергей Валериевич	Данные о правообладателе отсутствуют	Республика Башкортостан, Стерлитамакский р-н, с/с Отрадовский, с Марининский	113710	5 345
15	02:44:151701:2073	Для сельскохозяйственного производства	1	Собственность, № 02:44:151701:2073-02/117/2020-1 от 01.06.2020	Федоров Алексей Николаевич	Республика Башкортостан, р-н Стерлитамакский, с/с Отрадовский, с	118612	5 906

16	02:44:000000:1277	Для сельскохозяйственного производства	1	СПК имени Явнова, договор аренды от 28.08.2014, №02-04-17/051/2014-929	Данные о правообладателе отсутствуют	Башкортостан Респ, р-н Стерлитамакский	18572513	9638
17	02:44:000000:165	Для сельскохозяйственного производства	1	Договор на весь объект ООО СП "Дружба" с 20.01.2017 до 20.01.2024	Долевая собственность 288 человек	Башкортостан Респ, р-н Стерлитамакский, СПКК имени Явнова	22612736	36234
18	02:44:151401:777	Для сельскохозяйственного производства	1	Собственность № 02-04/117-17/016/2015-110/3 от 20.03.2015	ООО "Экологические технологии"	Башкортостан Респ, р-н Стерлитамакский	506011	93
19	02:44:151401:213	Для размещения промышленных объектов	3	ООО "Башкирские распределительные тепловые сети"; Договор аренды от 24.11.2015 №15/242/105-221 с 23.11.2015 по 22.11.2064	Данные о правообладателе отсутствуют	Башкортостан респ, р-н Стерлитамакский, на землях колхоза СПКК имени Явнова	35187	96
20	02:44:151401:776	Для сельскохозяйственного производства	1	Собственность № 02:44:151401:776-02/117/2018-4 от 24.09.2018	Балабанова Светлана Владимировна	Башкортостан Респ, р-н Стерлитамакский	88238	11 222
21	02:56:040401:3	Для сельскохозяйственного производства	1	Собственность, № 02-04-17/085/2009-470 от 09.12.2009	Российская Федерация Собственность	Башкортостан Респ, г Стерлитамак, тракт Раевский, д 6	477859	6 774
22	02:44:210701:2423	Для сельскохозяйственного производства	1	Собственность, № 02:44:210701:2423-02/117/2018-5 от 05.09.2018	Градопольцев Александр Иванович	Республика Башкортостан, Стерлитамакский р-н	532245	14 971
<b>Итого площадь публичного сервитута, кв. м</b>							<b>191 449</b>	

1.2. Перечень и сведения о площади образуемых земельных участков, которые будут отнесены к территориям общего пользования или имуществу общего пользования, в том числе в отношении которых предполагаются резервирование и (или) изъятие для государственных или муниципальных нужд

Проектом межевания территории не предусматривается образование земельных участков, которые будут отнесены к территориям общего пользования или имуществу общего пользования. образуемые земельные участки будут предоставляться во временное и постоянное пользование ПАО «Газпром».

1.3. Вид разрешенного использования образуемых земельных участков в соответствии с проектом планировки территории в случаях, предусмотренных Градостроительным Кодексом Российской Федерации

В результате разработки проекта межевания территории вид разрешенного использования образуемых земельных участков был уточнен. Согласно Приказу Министерства экономического развития Российской Федерации от 01.09.2014 г. № 540 «Об утверждении классификатора видов разрешенного использования земельных участков».

1.4. Каталог координат поворотных точек, образуемых земельных участков

Каталог координат поворотных точек, образуемых земельных участков приведен в таблице 3.

Таблица 3

Имя точки	X, м	Y, м
02:44:210801:7688/чзу1 (площадь 241 кв.м.)		
1	536588,53	1355214,88
2	536597,86	1355208,7
3	536604,45	1355208,86
4	536605,1	1355225,97
5	536605,17	1355227,79
6	536599,55	1355231,51
7	536589,86	1355216,89
8	536589,58	1355216,39
9	536589,54	1355216,41
1	536588,53	1355214,88

02:44:210801:7686/чзу1(1) (площадь 144 кв.м.)		
1	536612,22	1355209,06
2	536632,69	1355209,57
3	536612,22	1355223,12
1	536612,22	1355209,06
02:44:210801:7686/чзу1(2) (площадь 3 кв.м.)		
4	536605,1	1355225,97
5	536607,92	1355225,97
6	536605,17	1355227,79
4	536605,1	1355225,97
02:44:210801:7687/чзу1 (площадь 120 кв.м.)		
1	536604,45	1355208,86



2	536612,22	1355209,06
3	536612,22	1355223,12
4	536607,92	1355225,97
5	536605,1	1355225,97
1	536604,45	1355208,86
02:44:210801:7685/чзу1 (площадь 2 432 кв.м.)		
1	536515,52	1355166,65
2	536570,13	1355168
3	536624,54	1355191
4	536626,53	1355189,68
5	536644,01	1355176,89
6	536645,35	1355176
7	536654,08	1355189,4
8	536652,84	1355190,22
9	536655,6	1355194,4
10	536632,69	1355209,57
11	536612,22	1355209,06
12	536604,45	1355208,86
13	536597,86	1355208,7
14	536604,47	1355204,32
1	536515,52	1355166,65
02:44:210801:7684/чзу1 (площадь 2 850 кв.м.)		
1	536407,2	1355120,85
2	536411,28	1355111,18
3	536411,24	1355111,17
4	536417,08	1355103,32
5	536518,95	1355146,37
6	536570,13	1355168
7	536515,52	1355166,65
8	536511,16	1355164,8
1	536407,2	1355120,85
02:44:151701:1261/чзу1 (площадь 978 кв.м.)		
1	536812,53	1355090,47
2	536801,54	1355110,32
3	536800	1355110,3
4	536774,09	1355109,94
5	536765,59	1355115,57
6	536756,76	1355102,23
7	536758,01	1355101,4
8	536755,8	1355098,06
9	536768,19	1355089,86
10	536800,27	1355090,3
1	536812,53	1355090,47
02:44:151701:2058/чзу1 (площадь 5 906 кв.м.)		
1	537109,1	1355114,52
2	536801,54	1355110,32
3	536812,53	1355090,47
4	537095,51	1355094,33
1	537109,1	1355114,52
02:44:151701:1260/чзу1 (площадь 5 345 кв.м.)		
1	537383,23	1355102,26
2	537358,37	1355117,92
3	537109,12	1355114,52
4	537095,53	1355094,33
5	537364,5	1355098
6	537364,44	1355102
1	537383,23	1355102,26
02:44:000000:1277/чзу1(1) (площадь 2 683 кв.м.)		
1	538079,23	1357059,17
2	538101,12	1357071,69

3	538118,64	1357199,89
4	538098,04	1357196,85
1	538079,23	1357059,17
02:44:000000:1277/чзу1(2) (площадь 184 кв.м.)		
5	537814,51	1356166,51
6	537806,39	1356161,57
7	537815,98	1356144,67
8	537824,08	1356149,64
5	537814,51	1356166,51
02:44:000000:1277/чзу1(3) (площадь 1 123 кв.м.)		
9	537862,23	1355449,77
10	537860,93	1355449,02
11	537841,91	1355438,2
12	537804,17	1355416,72
13	537820,77	1355414,1
14	537839,56	1355409,92
15	537853,45	1355421,76
16	537870,82	1355431,64
17	537868,84	1355435,12
18	537870,14	1355435,86
9	537862,23	1355449,77
02:44:000000:1277/чзу1(4) (площадь 415 кв.м.)		
19	537700,48	1355317,62
20	537672,48	1355293,75
21	537689,69	1355290,08
22	537699,79	1355295,47
23	537704,51	1355306,91
19	537700,48	1355317,62
02:44:000000:1277/чзу1(5) (площадь 1 094 кв.м.)		
24	537680,57	1355323,36
25	537653,64	1355331,05
26	537602,03	1355301,68
27	537637,13	1355298,64
24	537680,57	1355323,36
02:44:000000:1277/чзу1(6) (площадь 4 139 кв.м.)		
28	537608,55	1355212,96
29	537595,28	1355223,33
30	537591,75	1355224,92
31	537468,01	1355119,42
32	537427,15	1355118,86
33	537424,04	1355114,26
34	537420,1	1355108,45
35	537416,22	1355102,71
36	537442,9	1355103,08
37	537442,96	1355099,08
38	537475,5	1355099,52
39	537507,96	1355127,19
40	537505,36	1355130,24
41	537535,88	1355156,25
42	537538,47	1355153,21
28	537608,55	1355212,96
02:44:000000:165/чзу1(1) (площадь 14 567 кв.м.)		
1	537709,84	1356614,92
2	538007,95	1356794,24
3	538101,51	1356780,85
4	538117,98	1356897,78

5	538083,58	1356943,28
6	538101,12	1357071,69
7	538079,23	1357059,17
8	538062,64	1356937,81
9	538074,05	1356922,72
10	538072,46	1356921,51
11	538084,41	1356905,7
12	538086,04	1356906,87
13	538097,02	1356892,35
14	538084,5	1356803,49
15	538003,74	1356815,04
16	537699,73	1356632,19
1	537709,84	1356614,92
02:44:000000:165/чзу1(2) (площадь 98 кв.м.)		
17	537814,96	1356178,88
18	537811,95	1356184,18
19	537810,37	1356183,22
20	537798,29	1356175,85
21	537801,3	1356170,55
17	537814,96	1356178,88
02:44:000000:165/чзу1(3) (площадь 12 702 кв.м.)		
22	537828,95	1356141,04
23	537820,78	1356136,19
24	538125,2	1355599,43
25	538118,67	1355595,71
26	538126,58	1355581,81
27	538127,76	1355582,48
28	538150,42	1355595,37
29	537840,91	1356141,23
30	537831,77	1356136,07
22	537828,95	1356141,04
02:44:000000:165/чзу1(4) (площадь 8 486 кв.м.)		
31	537839,55	1355409,91
32	537820,78	1355414,08
33	537804,14	1355416,7
34	537653,67	1355331,07
35	537672,47	1355325,7
36	537680,6	1355323,38
37	537760,75	1355369
38	537700,51	1355317,64
39	537704,53	1355306,92
40	537699,81	1355295,46
41	537689,69	1355290,07
42	537672,47	1355293,73
43	537591,77	1355224,93
44	537595,29	1355223,35
45	537608,56	1355212,97
31	537839,55	1355409,91
02:44:000000:165/чзу1(5) (площадь 381 кв.м.)		
46	537637,11	1355298,63
47	537602,01	1355301,67
48	537598,07	1355299,43
49	537607,97	1355282,04
46	537637,11	1355298,63
02:44:151401:776/чзу1 (площадь 11 222 кв.м.)		
1	537810,37	1356183,22
2	537811,95	1356184,18
3	537810,94	1356185,97
4	537814,42	1356187,94

5	537607,26	1356553,22
6	537709,84	1356614,92
7	537699,73	1356632,19
8	537580,24	1356560,33
9	537798,29	1356175,85
1	537810,37	1356183,22
02:56:040401:3У2 (площадь 4 215 кв.м.)		
1	538098,04	1357196,85
2	538118,64	1357199,89
3	538129,72	1357280,93
4	538188,41	1357316,38
5	538196,15	1357303,53
6	538213,25	1357313,86
7	538205,51	1357326,71
8	538197,54	1357339,99
9	538188,54	1357334,59
10	538169,69	1357366
11	538161,46	1357361,26
12	538178,1	1357333,52
13	538111,2	1357293,11
1	538098,04	1357196,85
02:56:040401:3/чзу1 (площадь 6 774 кв.м.)		
1	538161,46	1357361,26
2	538169,69	1357366
3	538158,19	1357385,17
4	538167,2	1357390,57
5	538134,22	1357445,54
6	538122,38	1357504,11
7	538149,59	1357612,11
8	538170,36	1357634,18
9	538212,2	1357656,66
10	538202,73	1357674,28
11	538187,09	1357665,87
12	538154,41	1357646,4
13	538131,46	1357622,04
14	538101,87	1357504,6
15	538115,3	1357438,2
1	538161,46	1357361,26
02:44:000000:249/чзу1(1) (площадь 2 810 кв.м.)		
1	530816,99	1355540,18
2	530818,58	1355536,37
3	530824,24	1355519,92
4	530858,41	1355518,75
5	530858,54	1355522,74
6	530915,95	1355520,78
7	530915,82	1355516,78
8	530940,16	1355515,95
9	530949,35	1355498,76
10	530952,87	1355500,65
11	530953,56	1355499,37
12	530967,66	1355506,92
13	530952,36	1355535,54
1	530816,99	1355540,18
02:44:000000:249/чзу1(2) (площадь 41 008 кв.м.)		
14	527697,33	1356283,12
15	527681,49	1356309,52
16	527671,78	1356572,06
17	529194,47	1357455,6
18	529251,44	1357424,1

19	529255,02	1357422,12
20	529264,7	1357439,62
21	529194,23	1357478,58
22	529045,22	1357392,12
23	529047,23	1357388,66
24	528919,65	1357314,63
25	528917,64	1357318,09
26	528856,82	1357282,8
27	528858,83	1357279,34
28	528813,11	1357252,81
29	528811,1	1357256,27
30	528717,7	1357202,07
31	528719,71	1357198,61
32	528532,37	1357089,91
33	528530,37	1357093,37
34	528232,64	1356920,61
35	528234,64	1356917,15
36	528198,64	1356896,26
37	528196,63	1356899,72
38	527757,63	1356644,99
39	527759,64	1356641,53
40	527722,88	1356620,2
41	527720,87	1356623,66
42	527651,35	1356583,32
43	527661,7	1356303,64
44	527679,72	1356273,6
14	527697,33	1356283,12
02:44:000000:244/чзу1(1) (площадь 1 638 кв.м.)		
1	530725,52	1355523,3
2	530824,23	1355519,92
3	530818,56	1355536,37
4	530816,97	1355540,18
5	530755,03	1355542,3
6	530737,06	1355532,67
1	530725,52	1355523,3
02:44:000000:244/чзу1(2) (площадь 428 кв.м.)		
7	528832,19	1355596,73
8	528831,78	1355597,15
9	528813,02	1355617,4
10	528788,18	1355618,26
11	528803,19	1355601,73
12	528823,45	1355601,04
13	528823,31	1355597,04
7	528832,19	1355596,73
02:44:000000:244/чзу1(3) (площадь 261 кв.м.)		
14	527931,98	1355892,16
15	527925,01	1355903,77
16	527908,35	1355892,61
17	527914,78	1355881,89
14	527931,98	1355892,16
02:44:210901:3149/чзу1 (площадь 21 360 кв.м.)		
1	528803,19	1355601,73
2	528788,18	1355618,26
3	528157,44	1355639,96
4	528159,71	1355696,67
5	528161,67	1355745,86
6	528141,69	1355746,66
7	528140,19	1355709,18
8	527980,32	1355811,64

9	527935,57	1355886,18
10	527927,52	1355881,68
11	527917,98	1355876,56
12	527965,48	1355797,4
13	528139,26	1355686,02
14	528136,65	1355620,67
15	528136,04	1355604,52
16	528156,03	1355603,8
17	528156,64	1355619,98
18	528790,21	1355598,18
19	528790,35	1355602,17
1	528803,19	1355601,73
02:44:210901:3721/чзу1 (площадь 16 587 кв.м.)		
1	529657,83	1355588,34
2	528813,02	1355617,4
3	528831,78	1355597,15
4	528832,19	1355596,73
5	529644,72	1355568,77
1	529657,83	1355588,34
02:44:210901:3722/чзу1 (площадь 19 189 кв.м.)		
1	529952,54	1355478,86
2	529954,75	1355477,36
3	529969,18	1355467,56
4	530079,45	1355393,87
5	530090,69	1355410,41
6	529980,85	1355485,02
7	530022,68	1355547,35
8	530574,37	1355528,47
9	530725,47	1355523,3
10	530737,04	1355532,69
11	530754,99	1355542,3
12	530590,83	1355547,92
13	530012,27	1355567,71
1	529952,54	1355478,86
1	532917,11	1355652,71
2	532900,21	1355663,44
3	532861,69	1355600,08
4	532836,27	1355600,56
5	532835,38	1355557,71
6	532834,13	1355492,64
7	532800	1355493,08
8	532339,29	1355499,18
9	532332,78	1355491,62
10	532326,59	1355484,43
11	532325,45	1355483,36
12	532329,32	1355483,31
13	532329,27	1355479,31
14	532799,83	1355473,08
15	532833,75	1355472,64
16	532833,5	1355457,6
17	532853,48	1355457,29
18	532855,24	1355550,91
1	532917,11	1355652,71
02:44:000000:817/чзу1 (площадь 9 668 кв.м.)		
1	534270,97	1355132,07
2	534270,63	1355135,7
3	534038,36	1355202,11
4	533943,02	1355232,96
5	533898,91	1355243,55

6	533843,73	1355261,4
7	533713,38	1355303,56
8	533712,2	1355301,93
9	533703,68	1355285,69
10	533812,55	1355250,47
11	533931,63	1355220,98
12	533989,12	1355202,54
13	534046,62	1355184,12
14	534211,21	1355135,57
15	534268,82	1355119,46
1	534270,97	1355132,07
1	536409,37	1355110,37
2	536415,2	1355102,53
3	536417,08	1355103,32
4	536411,24	1355111,17
1	536409,37	1355110,37
02:44:210801:641/чзу1(2) (площадь 36 кв.м.)		
5	535636,96	1355074,38
6	535639,24	1355074,35
7	535648,76	1355090,25
8	535646,48	1355090,27
5	535636,96	1355074,38
02:44:210801:641/чзу1(3) (площадь 41 кв.м.)		
9	534919,31	1355087,31
10	534970,85	1355081,39
11	534986,1	1355081,23
9	534919,31	1355087,31
02:44:210801:641/чзу1(4) (площадь 4 048 кв.м.)		
12	534268,82	1355119,46
13	534268,82	1355119,45
14	534211,21	1355135,57
15	534046,62	1355184,11
16	533989,12	1355202,54
17	533931,63	1355220,97
18	533812,61	1355250,45
19	533837,58	1355242,37
20	533894,24	1355224,15
21	533937,61	1355213,69
22	534032,86	1355182,88
23	534266,27	1355116,14
24	534268,93	1355112,26
25	534268,94	1355112,25
26	534303,94	1355106,68
27	534302,08	1355098,78
28	534315,91	1355095,03
29	534318,26	1355104,4
30	534343,58	1355101,1
31	534349,73	1355102,83
32	534467,41	1355104,32
33	534525,53	1355101,74
34	534633,5	1355102,96
35	534467,51	1355110,32
36	534360,4	1355109,01
37	534355,27	1355108,94
38	534348,53	1355108,86
39	534315,47	1355109,58
40	534281,02	1355116,03
12	534268,82	1355119,46
02:44:210801:6092/чзу1 (площадь 23 866 кв.м.)		

1	534356,49	1355117,76
2	534356,83	1355113,38
3	534360,4	1355109,01
4	534467,51	1355110,32
5	534633,5	1355102,96
6	534770,14	1355104,51
7	534838,75	1355096,57
8	534919,31	1355087,31
9	534986,1	1355081,23
10	535542,65	1355075,37
11	535636,96	1355074,38
12	535646,48	1355090,27
13	535636,22	1355090,38
14	535636,26	1355094,38
15	535542,86	1355095,37
16	534971,12	1355101,39
17	534841,11	1355116,43
18	534771,18	1355124,52
19	534389,34	1355120,2
20	534358,49	1355119,85
21	534357,45	1355119,84
1	534356,49	1355117,76
02:44:000000:2230/чзу1 (площадь 15 354 кв.м.)		
1	535671,47	1355094,01
2	535671,43	1355090,01
3	535648,82	1355090,25
4	535639,29	1355074,35
5	536222,18	1355068,21
6	536314	1355110,13
7	536375,79	1355085,87
8	536413,94	1355101,99
9	536415,15	1355102,51
10	536409,32	1355110,35
11	536407,92	1355109,76
12	536393,35	1355103,6
13	536389,28	1355113,22
14	536375,51	1355107,46
15	536313,41	1355131,85
16	536217,93	1355088,25
1	535671,47	1355094,01
02:44:151401:777/чзу1 (площадь 93 кв.м.)		
1	537824,08	1356149,64
2	537815,98	1356144,67
3	537820,78	1356136,19
4	537828,95	1356141,04
1	537824,08	1356149,64
02:44:210801:7688/чзу1 (площадь 241 кв.м.)		
1	537815,48	1356177,96
2	537815,21	1356178,44
3	537801,55	1356170,11
4	537806,39	1356161,57
5	537814,51	1356166,51
6	537809,83	1356174,77
1	537815,48	1356177,96
02:56:040401:3У1 (площадь 28 кв.м.)		
1	538154,41	1357646,4
2	538187,09	1357665,87
3	538158,03	1357650,25
1	538154,41	1357646,4
02:44:151701:3У1 (площадь 147 кв.м.)		

1	537416,22	1355102,71
2	537420,1	1355108,45
3	537424,04	1355114,26
4	537427,15	1355118,86
5	537417,78	1355118,73
6	537407,26	1355102,59
1	537416,22	1355102,71
02:44:151701:3У2 (площадь 668 кв.м.)		
1	537407,26	1355102,59
2	537417,78	1355118,73
3	537364,22	1355118
4	537358,37	1355117,92
5	537383,23	1355102,26
1	537407,26	1355102,59
02:44:210801:3У1(1) (площадь 218 кв.м.)		
1	534328,48	1355144,63
2	534328,47	1355138,06
3	534325,9	1355117,79
4	534356,49	1355117,76
5	534357,45	1355119,84
6	534347,66	1355119,73
7	534331,63	1355122,31
8	534335	1355143,6
1	534328,48	1355144,63
02:44:210801:3У1(2) (площадь 20169 кв.м.)		
9	533643,89	1355305,03
10	533654,01	1355322,77
11	533653,29	1355323
12	533667,95	1355368,2
13	533365,15	1355466,18
14	533234,72	1355527,88
15	533060,46	1355636,03
16	533092,6	1355687,81
17	533067,11	1355703,63
18	533035,01	1355651,91
19	532932,02	1355715,74
20	532924,59	1355703,53
21	532922,88	1355704,57
22	532912,49	1355687,48
23	532914,2	1355686,44
24	532903,84	1355669,39
25	532920,67	1355658,56
26	532938,63	1355688,11
27	533037,45	1355626,77
28	533028,89	1355612,97
29	533041,1	1355604,84
30	533049,91	1355619,03
31	533225,14	1355510,28
32	533357,77	1355447,55
33	533640,85	1355355,95
34	533636,38	1355342,19
35	533638,29	1355341,57
36	533628,54	1355311,52
37	533640,93	1355305,99
9	533643,89	1355305,03
02:44:210801:3У2(1) (площадь 1622 кв.м.)		
1	534328,48	1355144,63
2	534305,37	1355148,29
3	534302,01	1355127,07
4	534270,97	1355132,07
5	534268,82	1355119,46

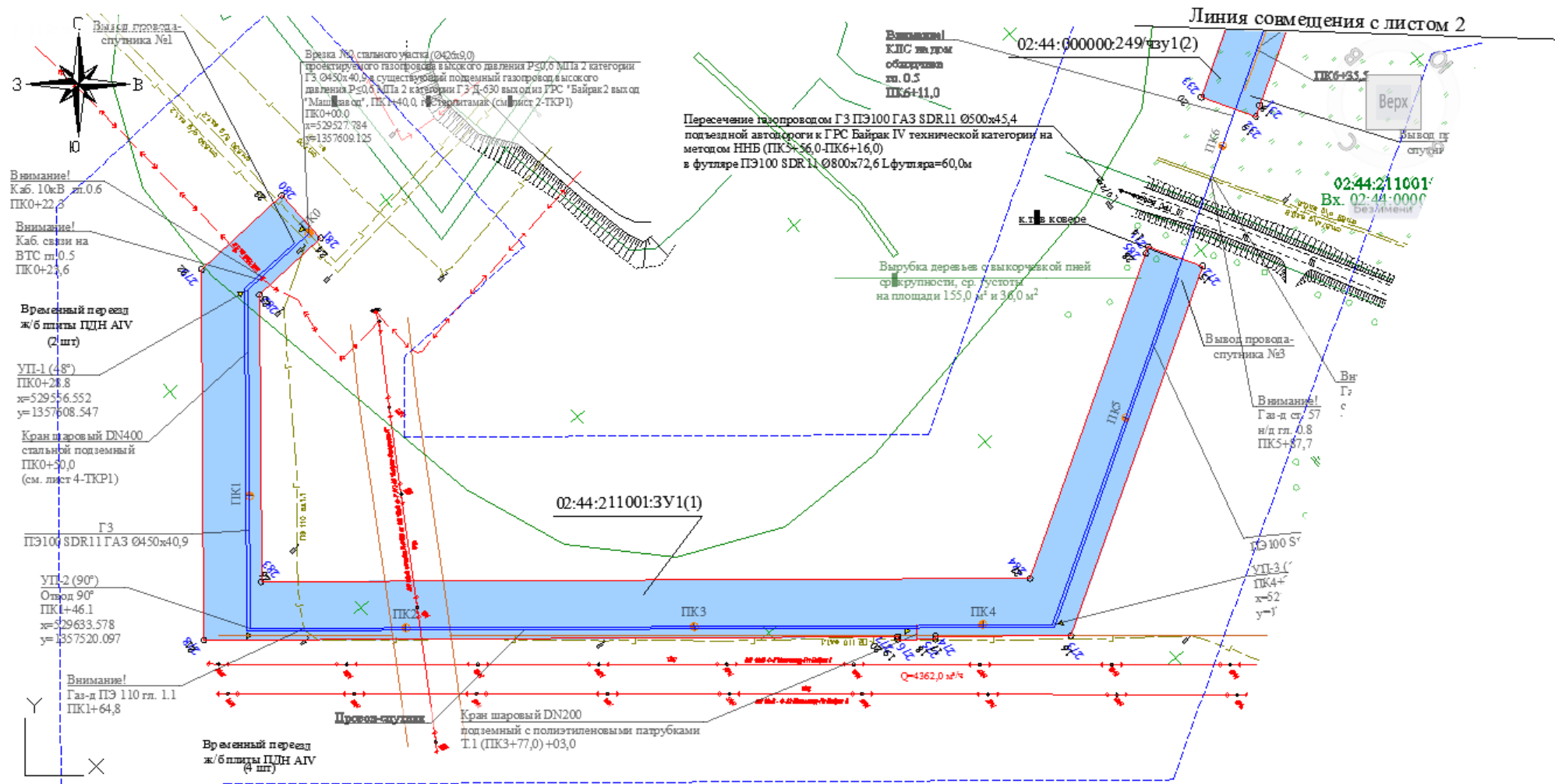
6	534281,02	1355116,03
7	534315,47	1355109,58
8	534348,53	1355108,86
9	534355,27	1355108,94
10	534360,4	1355109,01
11	534356,83	1355113,38
12	534356,49	1355117,76
13	534325,9	1355117,79
14	534328,47	1355138,06
1	534328,48	1355144,63
02:44:210801:3У2(2) (площадь 1249 кв.м.)		
15	533643,89	1355305,03
16	533703,68	1355285,69
17	533712,2	1355301,93
18	533713,38	1355303,56
19	533654,01	1355322,77
15	533643,89	1355305,03
02:44:210801:3У2(3) (площадь 10 кв.м.)		
20	533640,93	1355305,99
21	533628,54	1355311,52
22	533628,09	1355310,14
20	533640,93	1355305,99
02:44:210801:3У2(4) (площадь 60 кв.м.)		
23	532919,29	1355656,29
24	532920,67	1355658,56
25	532903,84	1355669,39
26	532902,1	1355666,53
23	532919,29	1355656,29
02:44:211001:3У1(1) (площадь 11201 кв.м.)		
1	527935,57	1355886,18
2	527931,98	1355892,16
3	527914,78	1355881,89
4	527917,98	1355876,56
5	527927,52	1355881,68
1	527935,57	1355886,18
02:44:211001:3У1(2) (площадь 22 кв.м.)		
6	527908,35	1355892,61
7	527925,01	1355903,77
8	527924,75	1355904,21
9	527907,51	1355894,01
6	527908,35	1355892,61
02:44:211001:3У1(3) (площадь 133 кв.м.)		
10	529312,82	1357413,02
11	529303,15	1357395,52
12	529422,15	1357329,72
13	529457,54	1357360,7
14	529458,22	1357359,91
15	529468	1357368,48
16	529467,32	1357369,26
17	529648,24	1357527,62
18	529563,96	1357624,4
19	529526,19	1357625,22
20	529525,76	1357605,23
21	529554,73	1357604,55
22	529620,06	1357529,53
23	529419,58	1357353,99
24	529314,96	1357411,84
10	529312,82	1357413,02
02:44:211001:3У2 (площадь 9812 кв.м.)		
1	527697,33	1356283,12
2	527679,72	1356273,6

3	527907,51	1355894,01
4	527924,75	1355904,21
5	527921,4	1355909,78
6	527943,59	1355923,02
7	527924,45	1355954,93
8	527902,28	1355941,64
1	527697,33	1356283,12
02:44:210701:3У1(1) (площадь 78 кв.м.)		
1	532919,29	1355656,29
2	532902,1	1355666,53
3	532900,21	1355663,44
4	532917,11	1355652,71
1	532919,29	1355656,29
02:44:210701:3У1(2) (площадь 29 123 кв.м.)		
5	531770,05	1355506,7
6	531333,21	1355512,48
7	531047,77	1355357,1
8	531036,98	1355377,29
9	531022,88	1355369,73
10	531023,57	1355368,42
11	531020,06	1355366,51
12	531039,64	1355329,9
13	531091,77	1355232,52
14	531109,41	1355241,95
15	531057,2	1355339,46

16	531338,18	1355492,41
17	531408,93	1355491,48
18	531408,99	1355495,36
19	531440,9	1355495,06
20	531440,85	1355491,06
21	531769,79	1355486,71
22	532282,8	1355479,92
23	532282,86	1355483,92
24	532325,45	1355483,36
25	532326,59	1355484,43
26	532332,78	1355491,62
27	532339,29	1355499,18
5	531770,05	1355506,7
02:44:210901:3644/чзУ1 (площадь 3 732 кв.м.)		
1	529841,64	1355573,54
2	529828,5	1355582,46
3	529818,19	1355582,82
4	529657,83	1355588,33
5	529644,72	1355568,77
6	529822,04	1355562,67
7	529828,34	1355558,39
8	529830,59	1355561,7
9	529832,65	1355560,3
1	529841,64	1355573,54

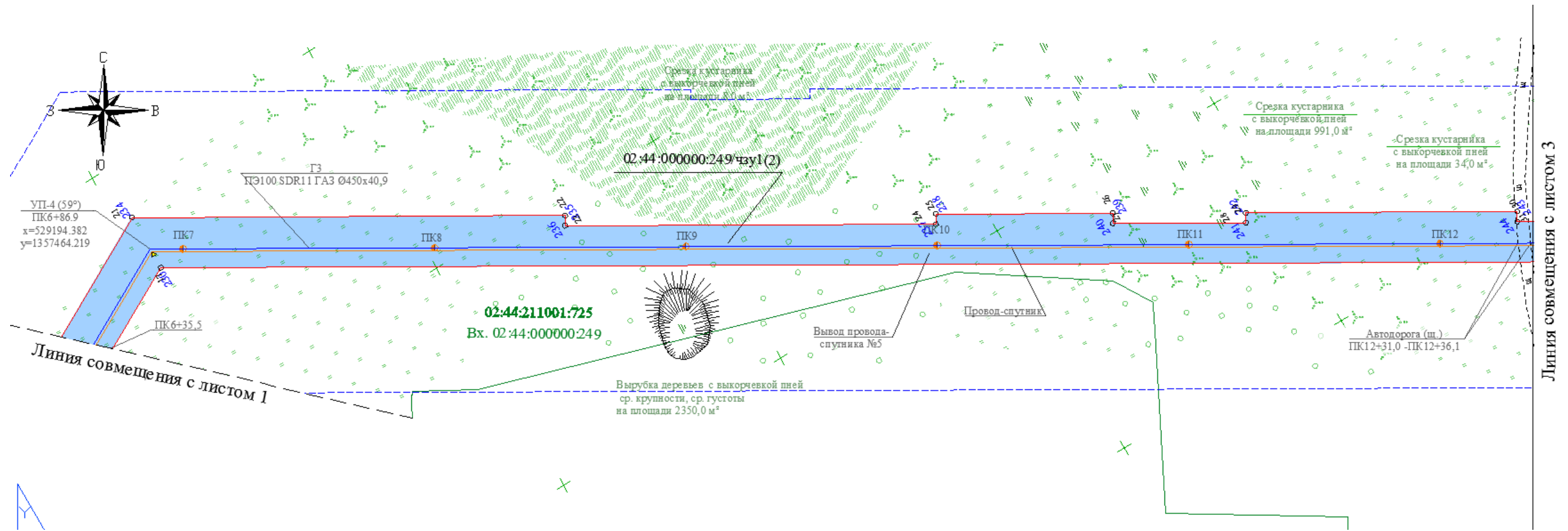
Проект межевания территории.  
Графическая часть

Чертеж границ  
Основная часть проекта межевания территории. Чертежи межевания территории



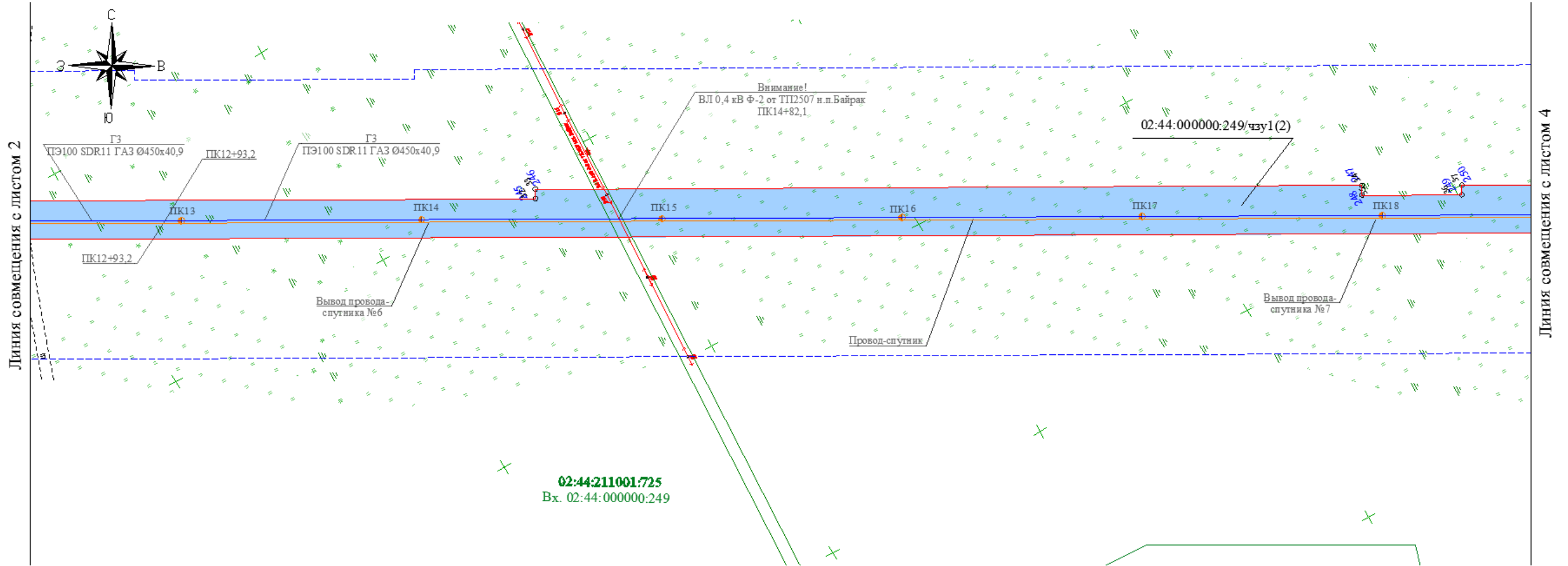


Чертеж границ  
Основная часть проекта межевания территории. Чертежи межевания территории

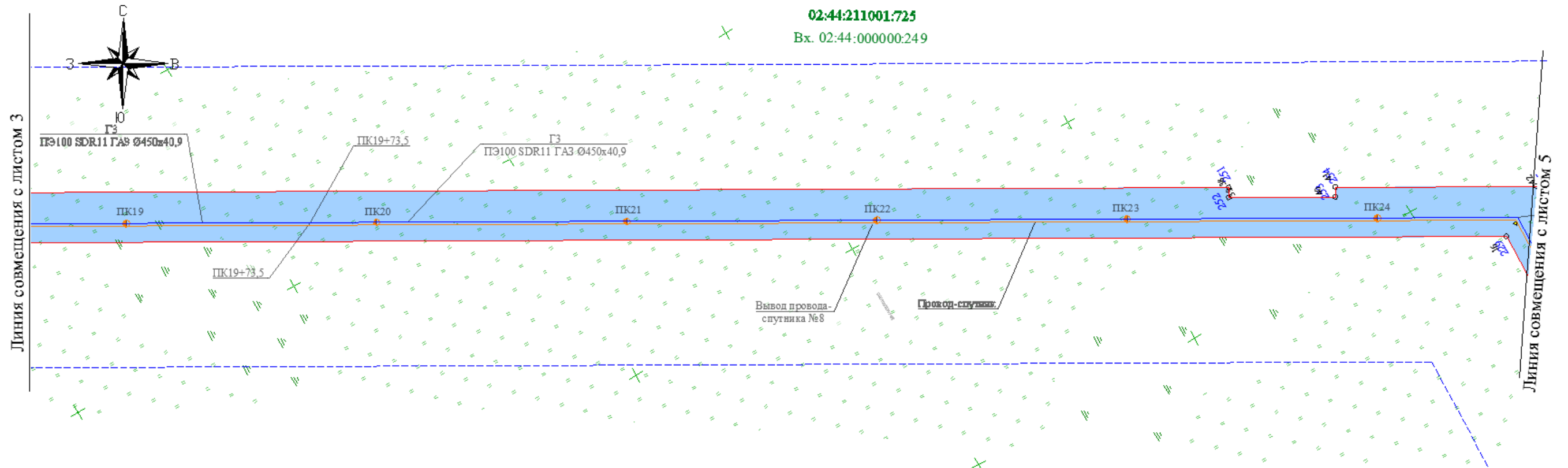


Чертеж границ

Основная часть проекта межевания территории. Чертежи межевания территории

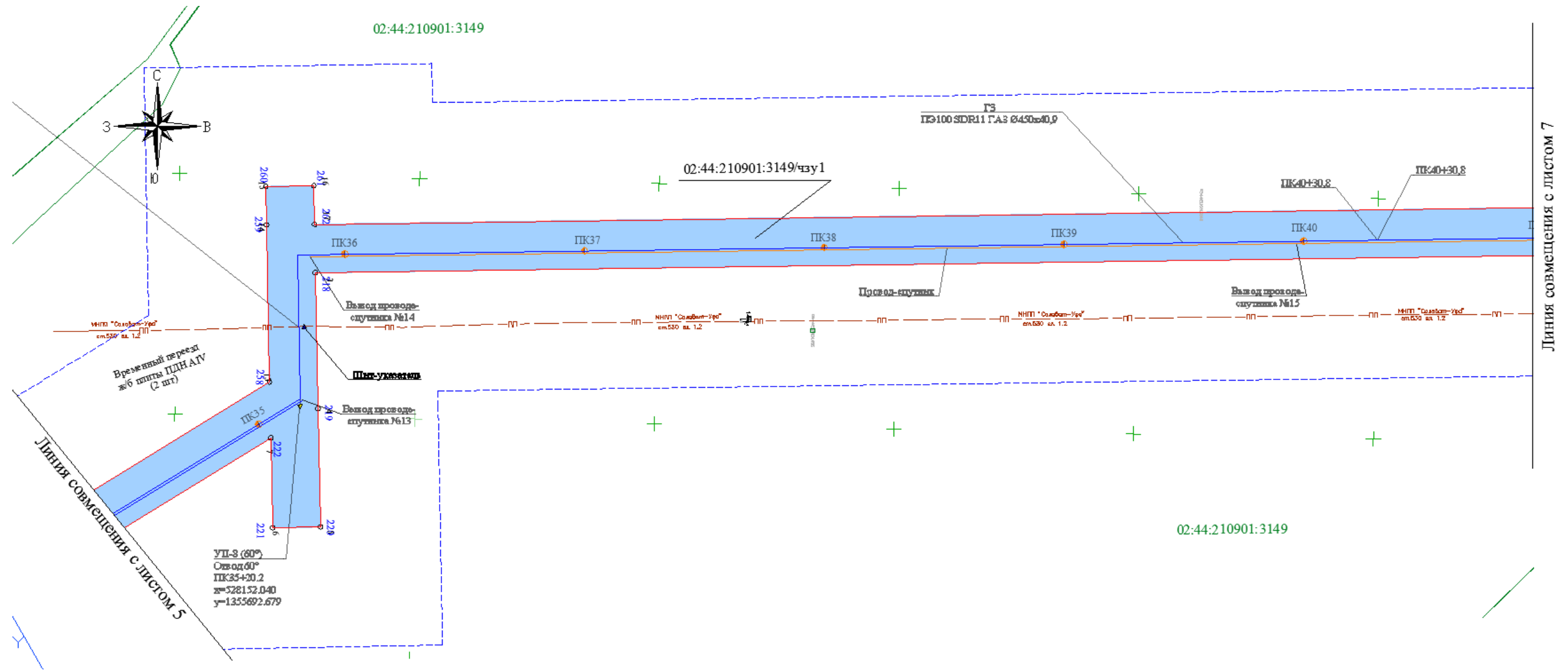


Чертеж границ  
Основная часть проекта межевания территории. Чертежи межевания территории

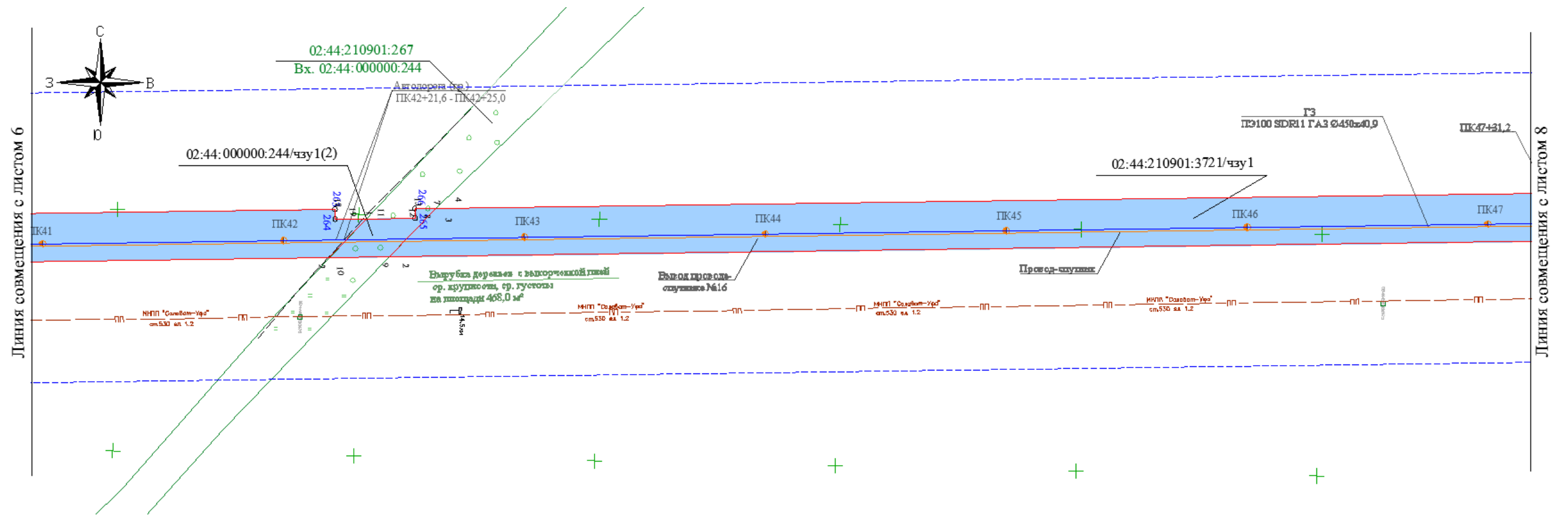




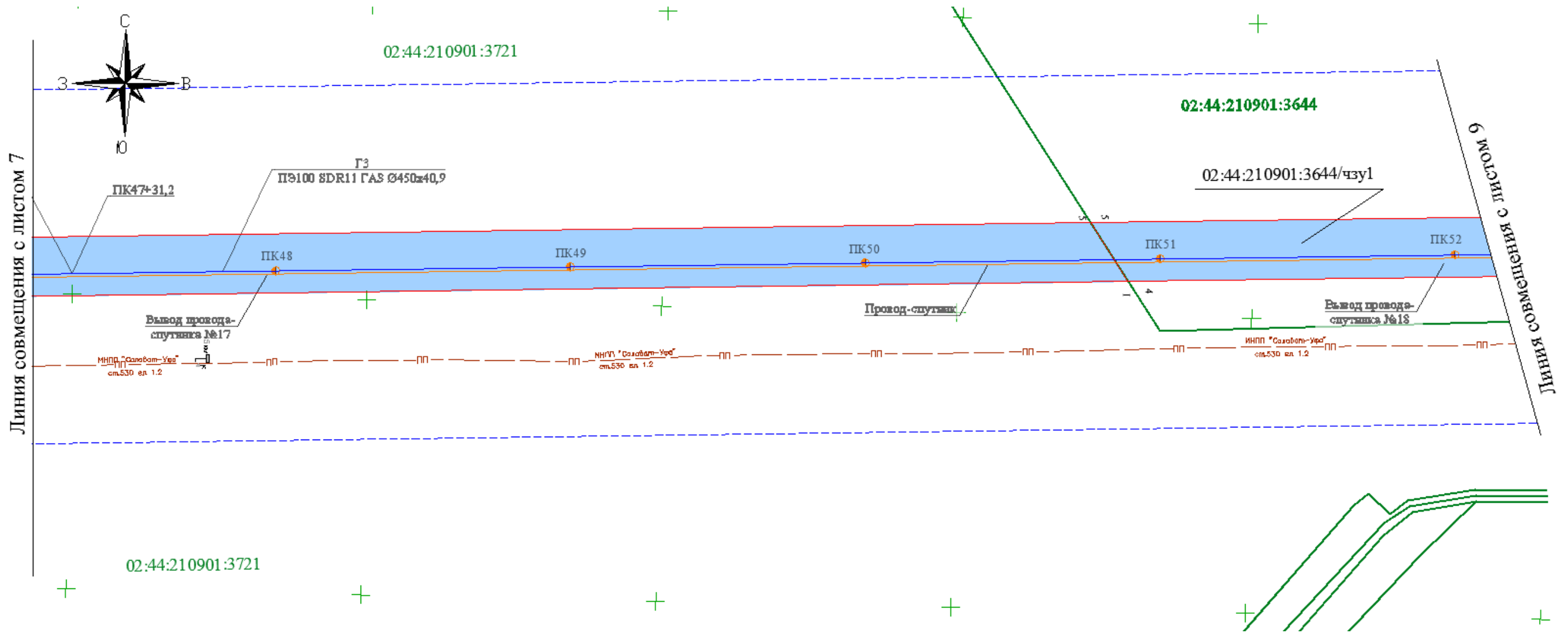
Чертеж границ  
Основная часть проекта межевания территории. Чертежи межевания территории



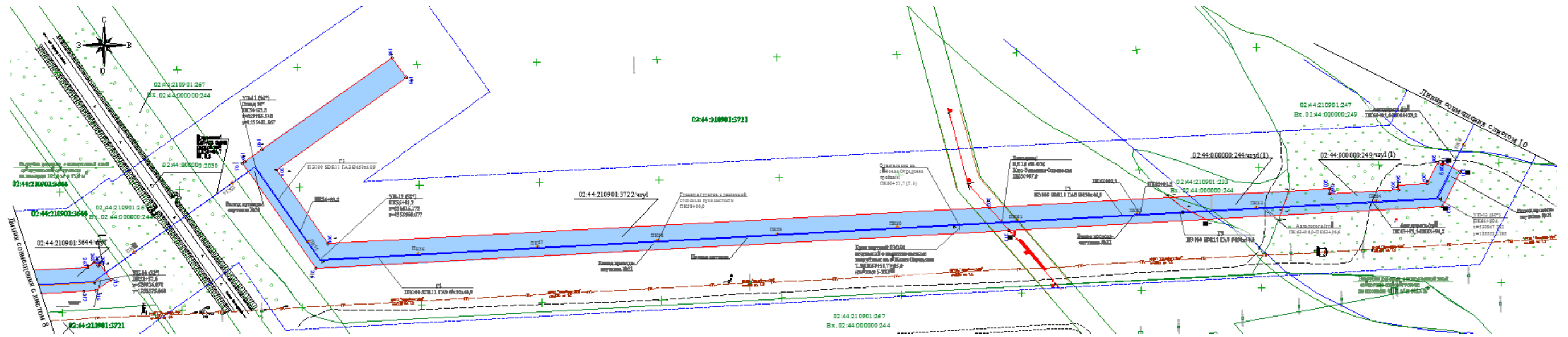
Чертеж границ  
Основная часть проекта межевания территории. Чертежи межевания территории



Чертеж границ  
Основная часть проекта межевания территории. Чертежи межевания территории

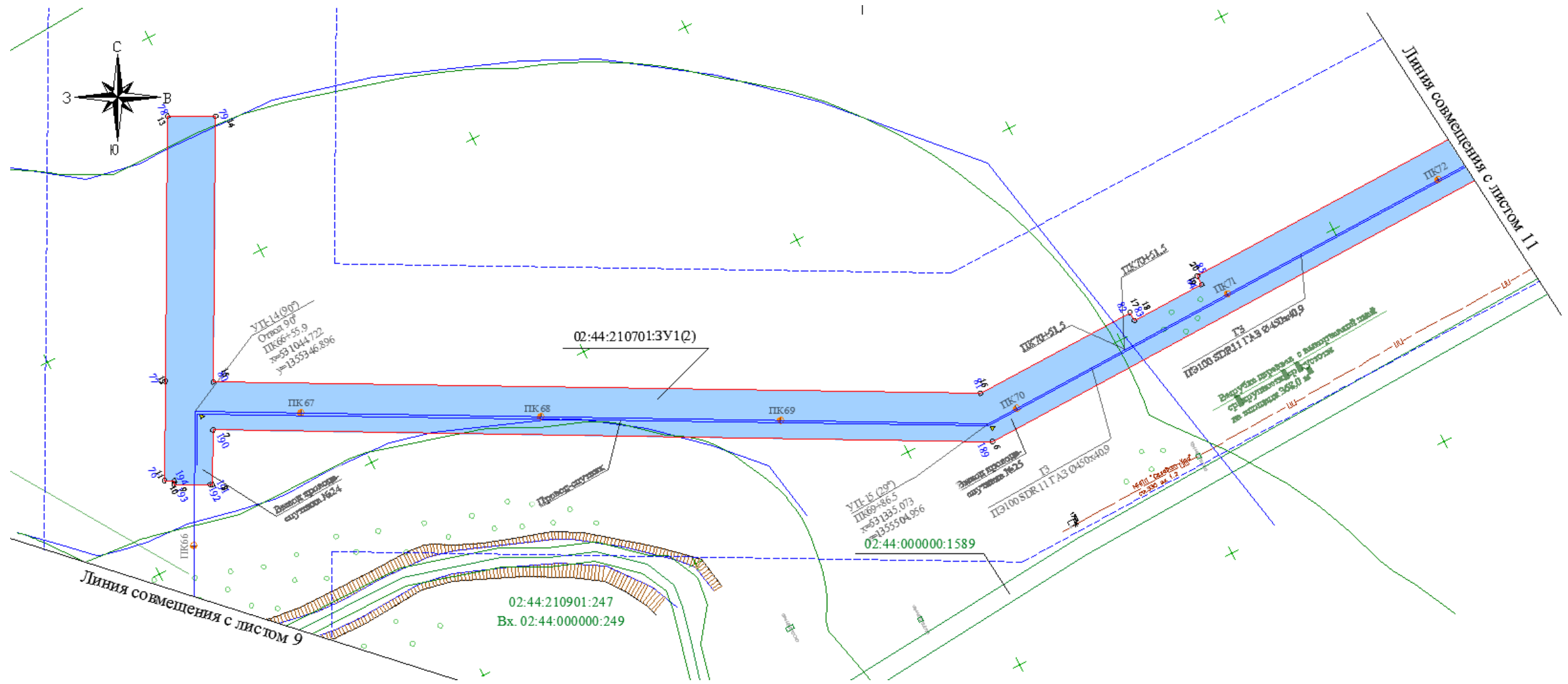


Чертеж границ  
Основная часть проекта межевания территории. Чертежи межевания территории

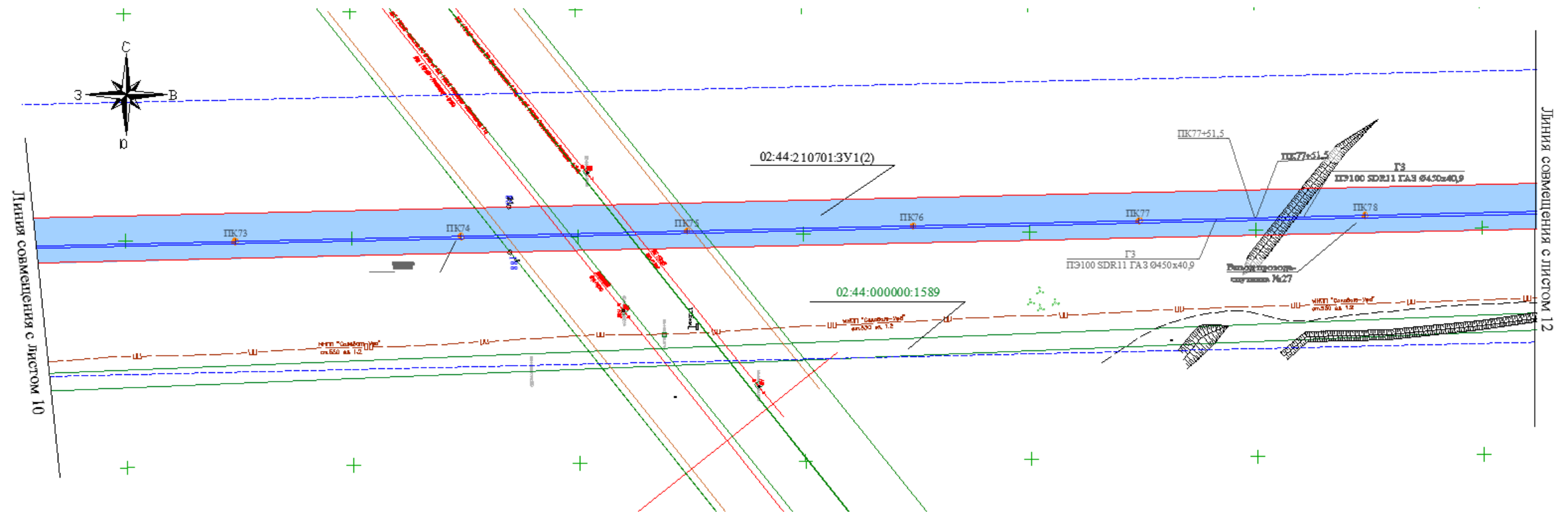




Чертеж границ  
Основная часть проекта межевания территории. Чертежи межевания территории

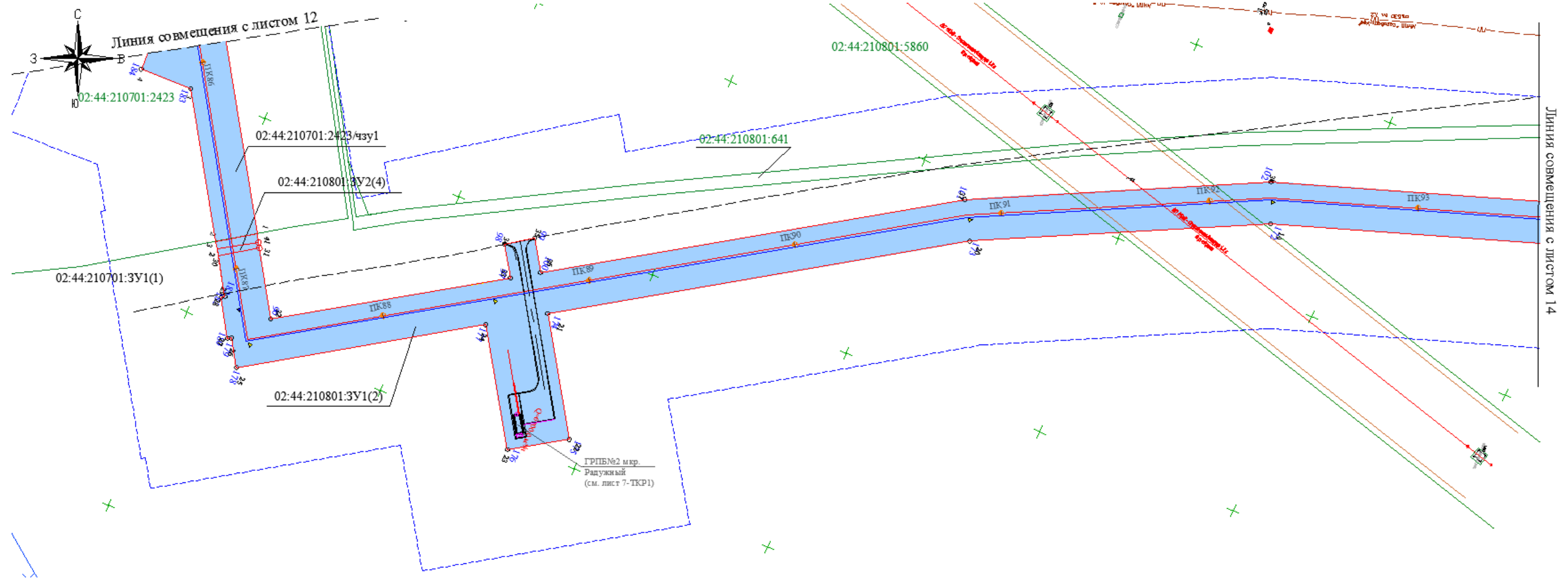


Чертеж границ  
Основная часть проекта межевания территории. Чертежи межевания территории

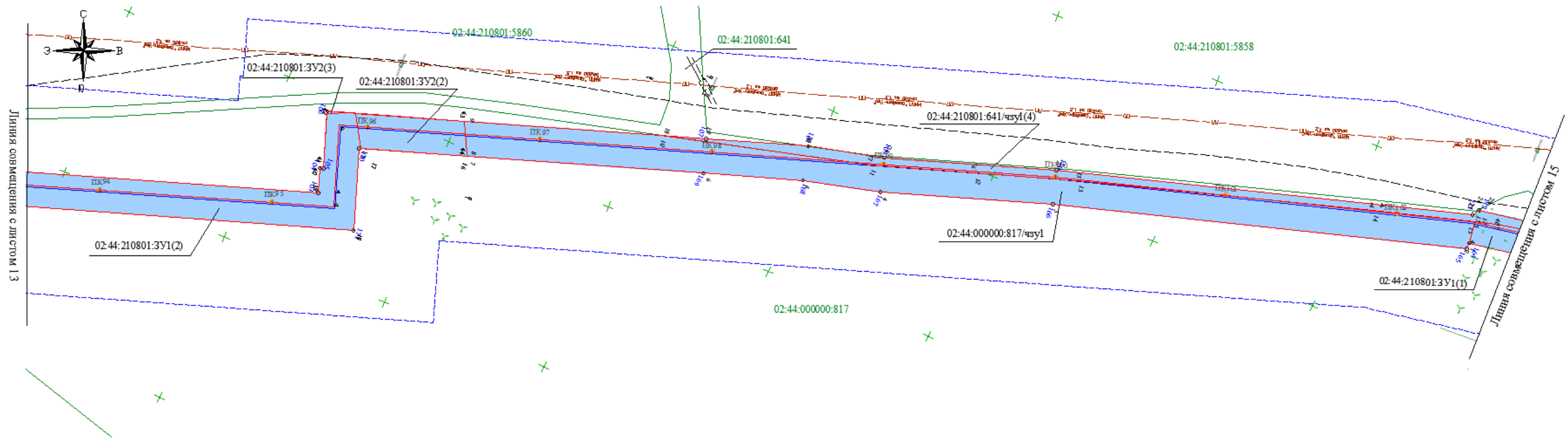




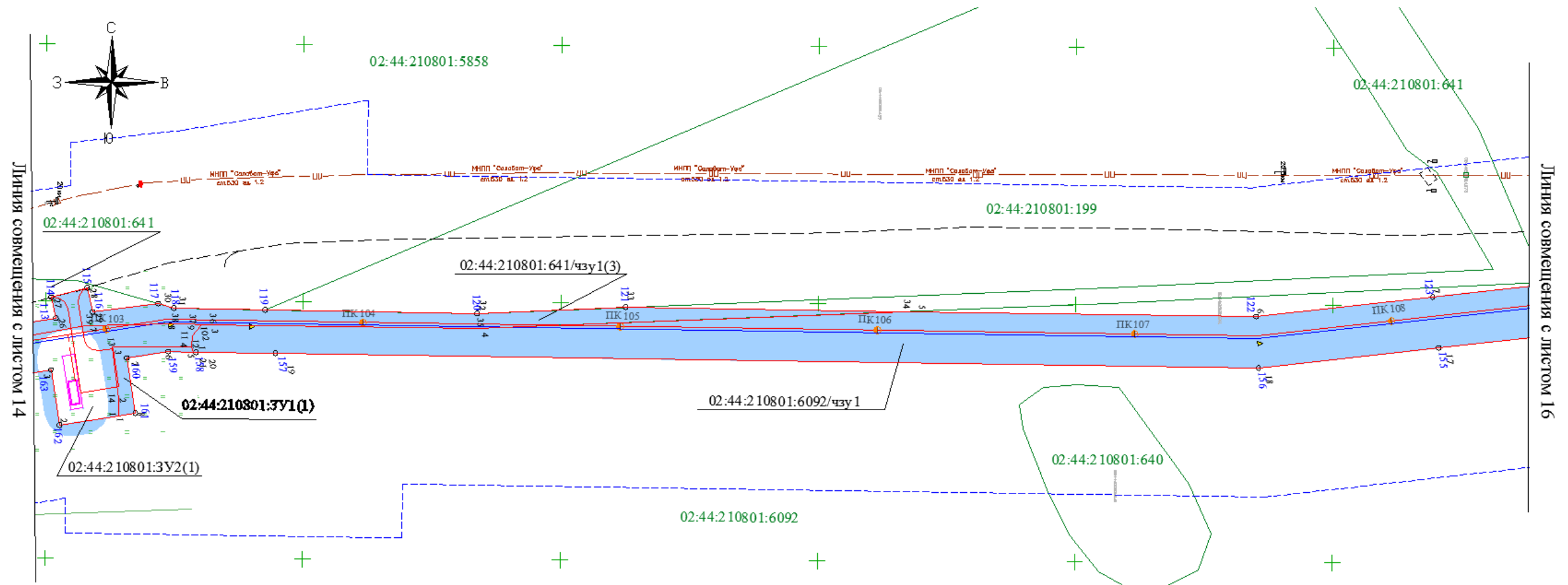
Чертеж границ  
Основная часть проекта межевания территории. Чертежи межевания территории



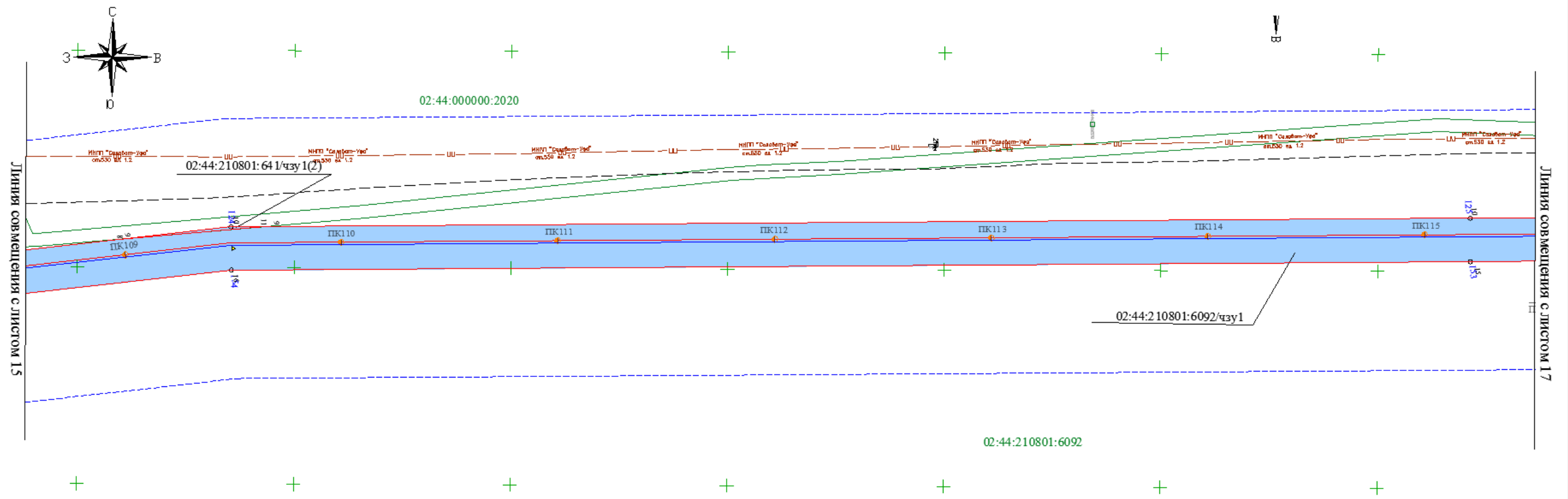
Чертеж границ  
Основная часть проекта межевания территории. Чертежи межевания территории



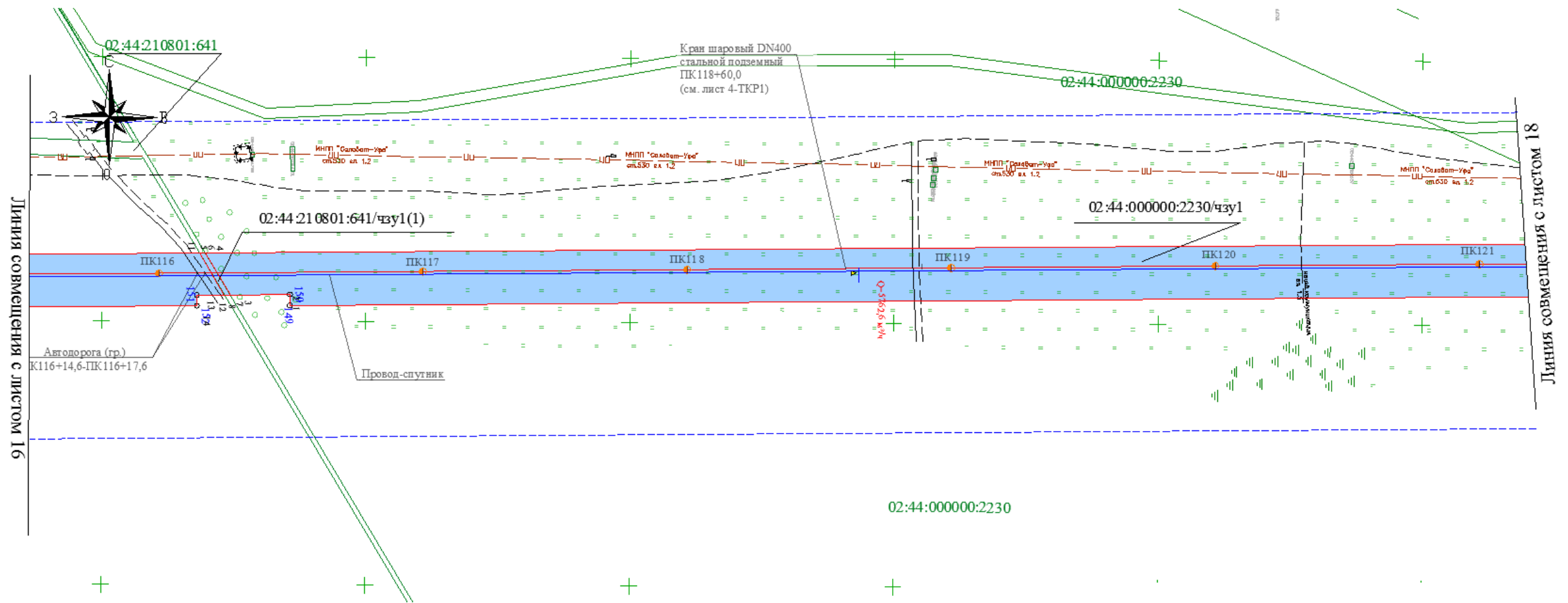
Чертеж границ  
Основная часть проекта межевания территории. Чертежи межевания территории



Чертеж границ  
Основная часть проекта межевания территории. Чертежи межевания территории

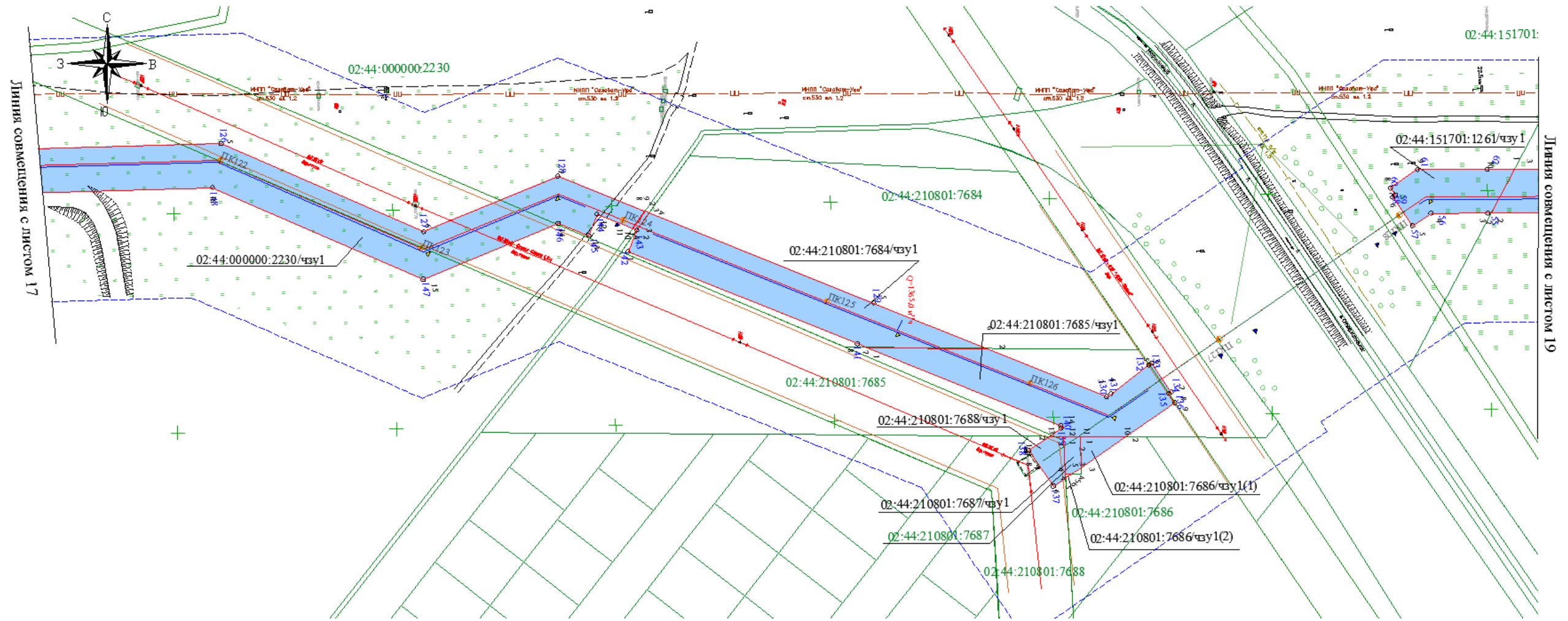


Чертеж границ  
Основная часть проекта межевания территории. Чертежи межевания территории

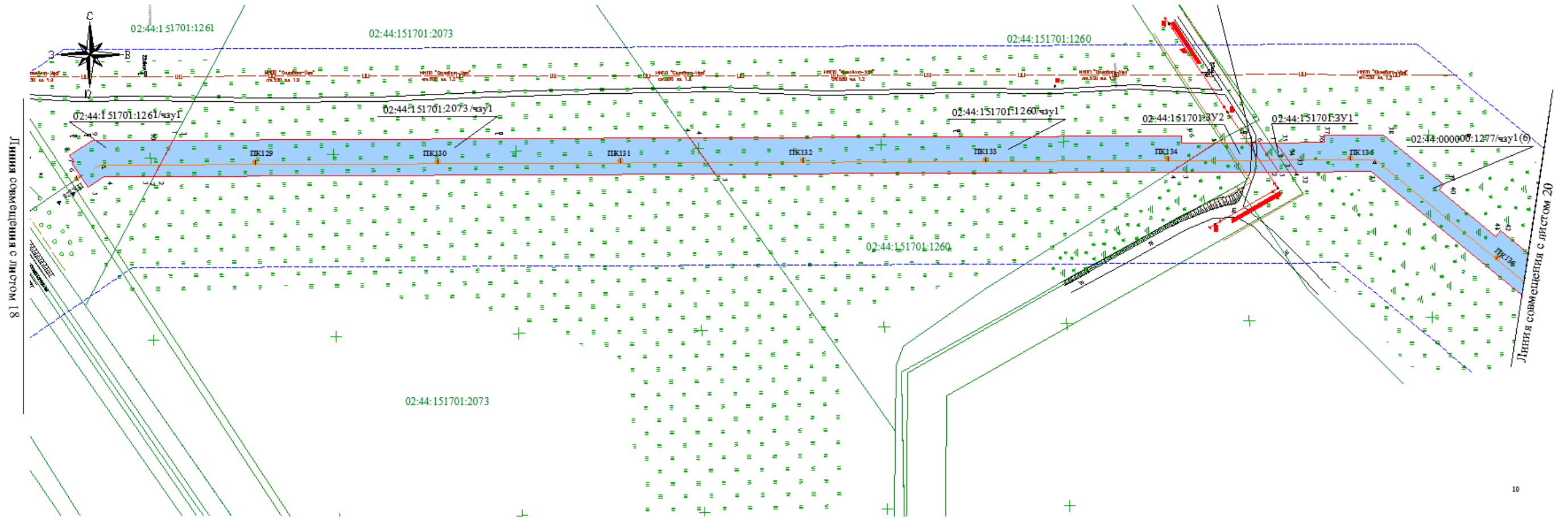




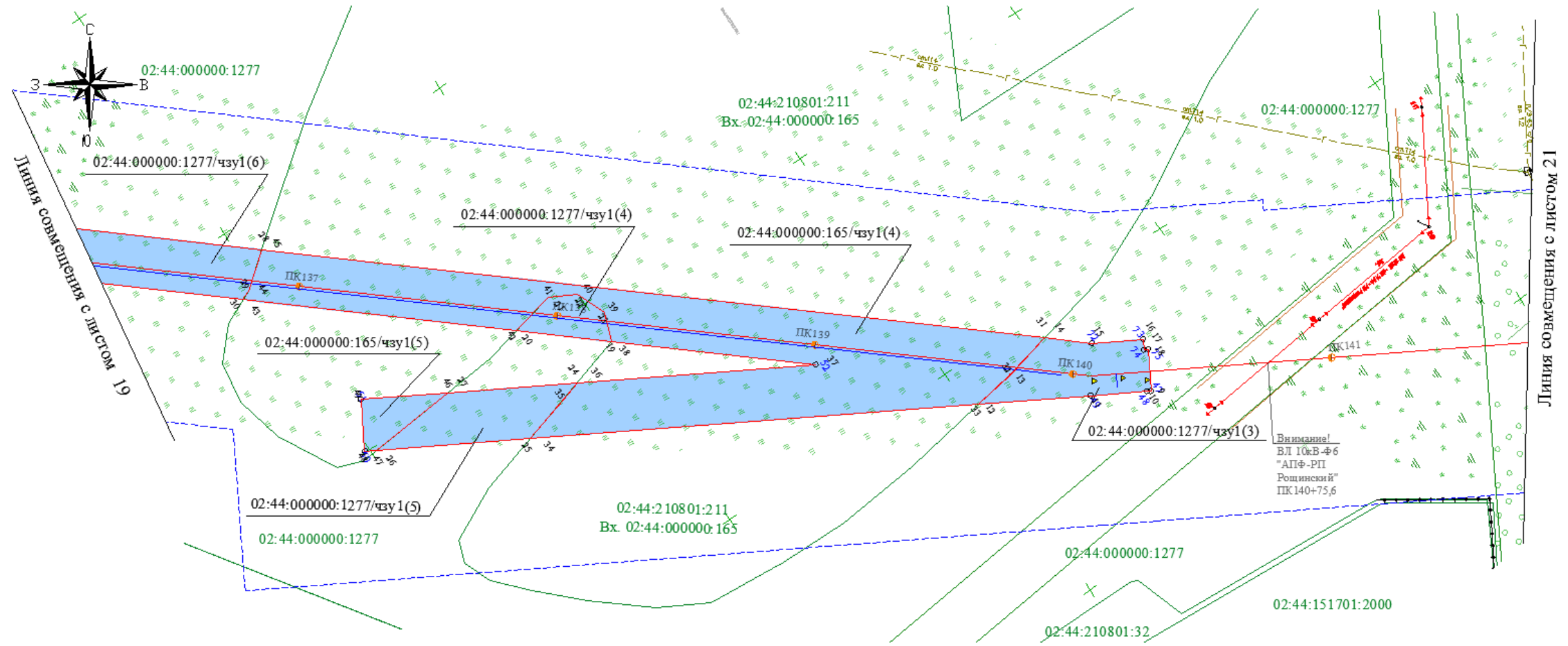
Чертеж границ  
Основная часть проекта межевания территории. Чертежи межевания территории



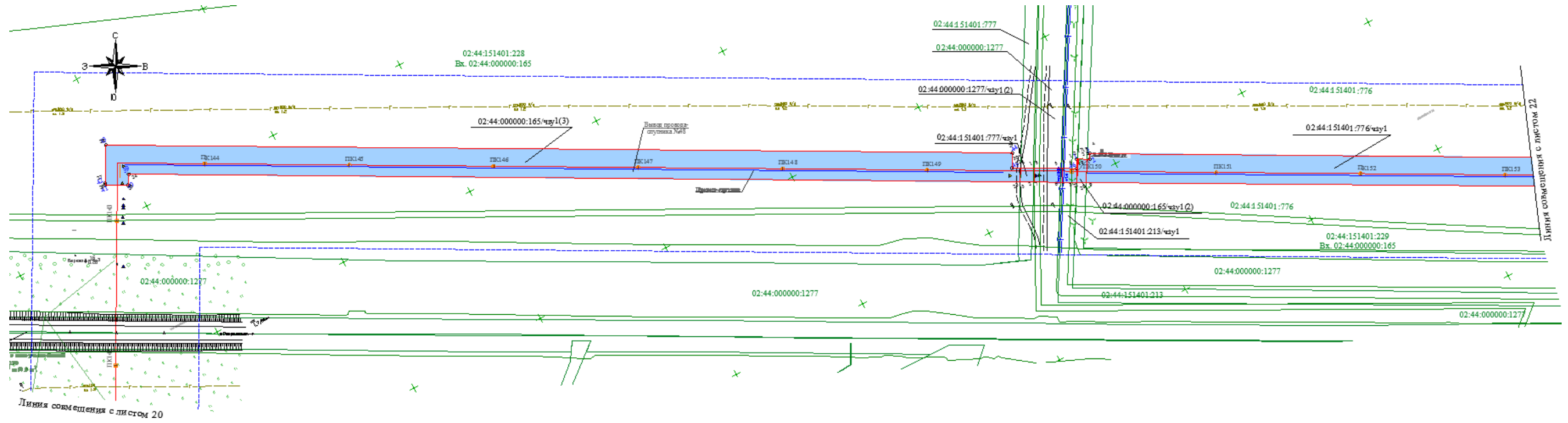
Чертеж границ  
Основная часть проекта межевания территории. Чертежи межевания территории



Чертеж границ  
Основная часть проекта межевания территории. Чертежи межевания территории

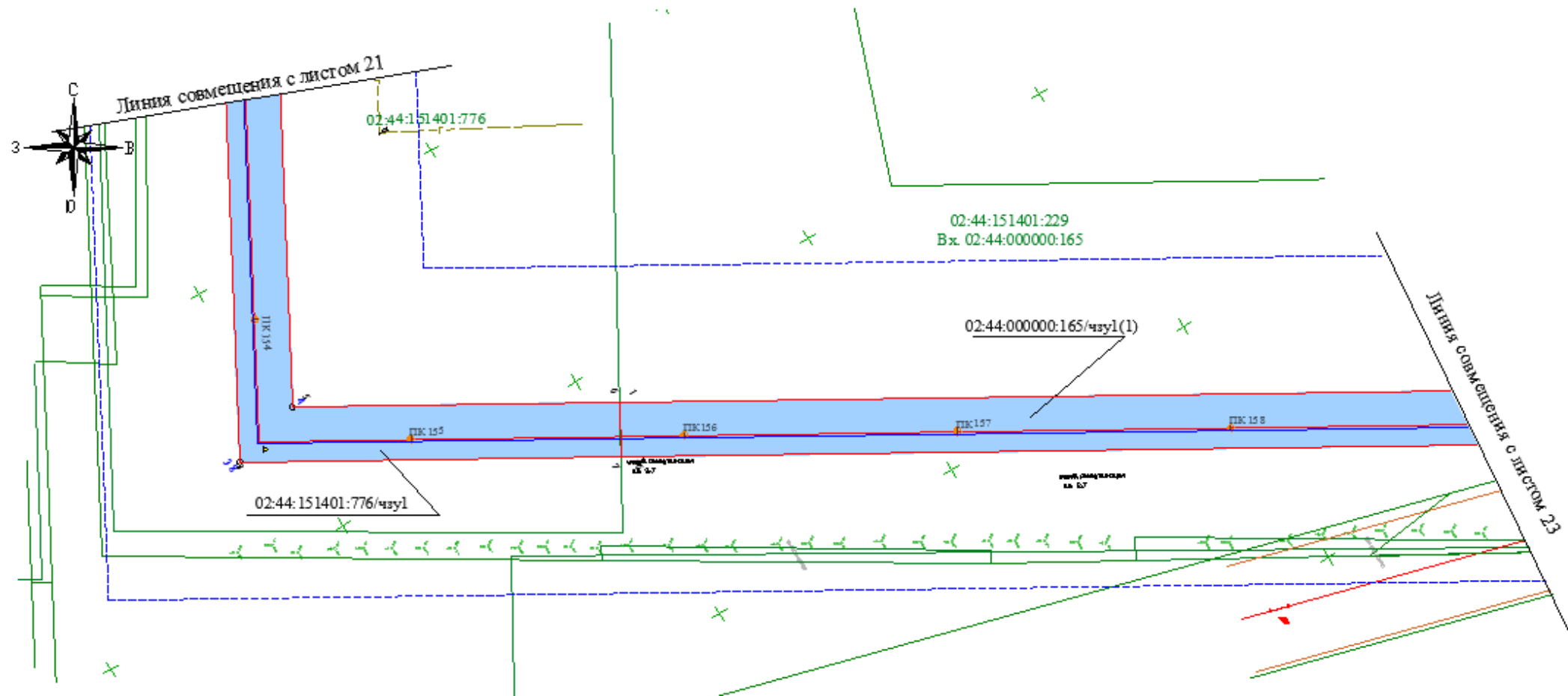


Чертеж границ  
Основная часть проекта межевания территории. Чертежи межевания территории



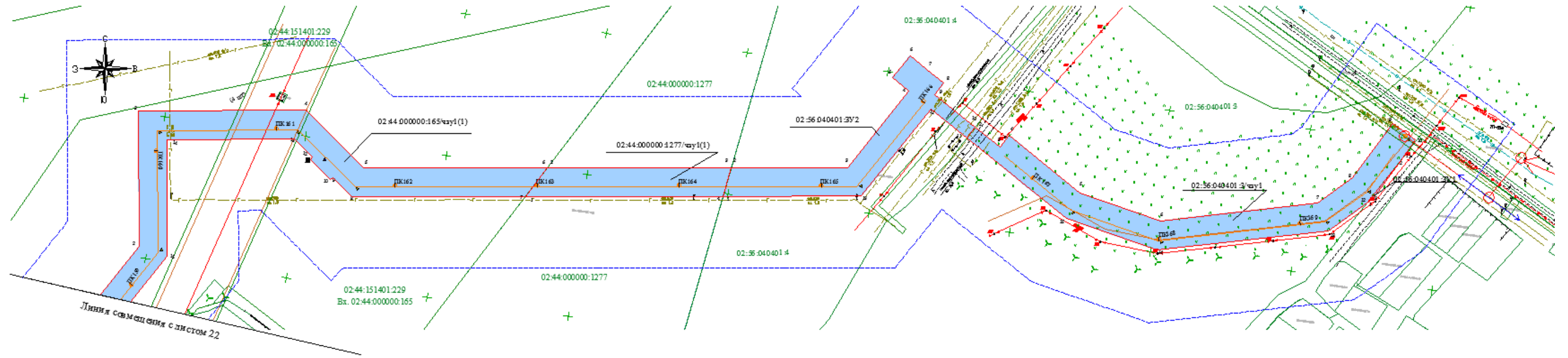
## Чертеж границ

Основная часть проекта межевания территории. Чертежи межевания территории








Чертеж границ

Основная часть проекта межевания территории. Чертежи межевания территории



## Условные обозначения

	Ось трассы газопровода
	Провод спутник
02:44:210701:3У1(1)	Обозначение образуемых земельных участков
	Обозначение образуемых земельных участков с номерами характерных точек.
	Границы зон планируемого размещения линейных объектов. Красные линии совпадают с границами зон планируемого размещения линейных объектов (Приказ Минстроя России от 25.04.2017 N742/пр)
02:44:210701:13	Обозначение земельного участка по сведениям ЕГРН
	Граница трубопровода МНПП Салават-Уфа АО «Транснефть – Урал»

## Перечень используемых сокращений

Сокращения слов и словосочетаний	
Сокращение	Слово/словосочетание
1	2
ФЗ	Федеральный закон
МР	муниципальный район
ГО	городской округ
г.	город
мкр.	микрорайон
д.	деревня
с.	село
с/с	сельский совет
ул.	улица
ЗАО	закрытое акционерное общество
ООО	общество с ограниченной ответственностью
ОАО	открытое акционерное общество
ПАО	публичное акционерное общество
АНК	акционерная нефтяная компания
АО	акционерное общество
ЛПУМГ	линейное производственное управление магистральных газопроводов
МЧС	Министерство по чрезвычайным ситуациям
БГК	Башкирская генерирующая компания
ДПТ	документация по планировке территории
ГОЧС	гражданская оборона и чрезвычайные ситуации
ЧС	Чрезвычайная ситуация
ТЭЦ	теплоэлектроцентраль
т.д.	так далее
ГОСТ	главный орган сертификационных технологий
ГРС	газораспределительная станция
ГРП	газораспределительный пункт
ГРПБ	газорегуляторный пункт блочный
ВЛ	воздушная линия электропередачи
СНиП	строительные нормы и правила
СП	свод правил
ПЭ	полиэтиленовые
кВ	киловольт
кПа	кило Паскаль
МПа	мега Паскаль
ПК	пикетаж
дБА	децибел акустический
Д-Ø	диаметр
км	километр
га	гектар
кв.м	квадратный метр
п.	пункт
ст.	статья
ЗУ	земельный участок
чзу	часть земельного участка
ПГС	песчано-гравийная смесь
МСК	местная система координат
АДС	аварийно-диспетчерская служба