

Общество с ограниченной ответственностью

«Архитектурно-планировочное бюро»

**Документация по планировке территории  
по ул.Профсоюзная, с целью размещения сооружений для  
постоянного и кратковременного хранения транспортных средств.  
ПРОЕКТ ПЛАНИРОВКИ ТЕРРИТОРИИ.**

**16/141-01 - ППТ**

**Том.1.Основная часть проекта планировки.**

Раздел 1. Проект планировки территории. Графическая часть.

Раздел 2. Пояснительная записка. Текстовая часть.

Стерлитамак

# 1 Общая часть

## 1.1 Состав авторского коллектива и ответственных разработчиков проекта

Состав авторского коллектива проекта	Ф И О
Архитектор	Габбасова Р.С.
Разработал	Кириллова Н.В.

## 1.2 Состав проекта

Обозначение	Наименование	Примечание
16/141-01-ППТ	Основная часть проекта планировки территории.	Графическая часть Пояснительная записка
16/141-02-ПМТ	Основная часть проекта межевания территории.	Графическая часть Пояснительная записка

Изм	Лист	№ док.им.	Подпись	Дата

16/141-04

Лист

## Содержание

### 1. Общая часть.

- 1.1. Состав авторского коллектива и ответственных разработчиков проекта.
- 1.1. Состав проекта.

### 2. Проект планировки территории.

#### Основная часть (утверждаемая).

Текстовая часть.

1. Общие сведения.
2. Положение о характеристиках планируемого развития территории, в том числе о плотности и параметрах застройки территории (в пределах, установленных градостроительным регламентом).
  - 2.1. Положение о характеристиках планируемого развития территории.
  - 2.2 Плотность и параметры застройки территории (в пределах, установленных градостроительным регламентом).
  - 2.3 Характеристика объектов капитального строительства социального назначения и объектов инженерной инфраструктуры, необходимых для функционирования объекта.
  - 2.4 Социальная инфраструктура.
  - 2.5. Система транспортной инфраструктуры
  - 2.6. Обеспечение условий жизнедеятельности маломобильных групп населения.
  - 2.7. Положение об очередности планируемого развития территории.

#### Графическая часть.

### Проект межевания территории.

#### Основная часть (утверждаемая).

Текстовая часть:

Введение.

1. Перечень и сведения о площади образуемых земельных участков, в том числе возможные способы их образования;
2. Перечень и сведения о площади образуемых земельных участков, которые будут отнесены к территориям общего пользования или имуществу общего пользования, в том числе в отношении которых предполагаются резервирование и (или) изъятие для государственных или муниципальных нужд;
3. Вид разрешенного использования образуемых земельных участков в соответствии с проектом планировки территории.
4. Геодезические данные земельных участков.

#### Графическая часть

					16/141-С			
Изм.	Лист	№ докум.	Подпись	Дата		Стадия	Лист	Листов
					Документация по планировке территории по ул.Профсоюзная, с целью размещения сооружений для постоянного и кратковременного хранения транспортных средств. Содержание.		1	1
И.о.директора	Галиева А.И.					ООО «АПБ»		
Архитектор	Габдасова Р.С.							
Разработал	Кириллова Н.В.							

## 2. ПРОЕКТ ПЛАНИРОВКИ ТЕРРИТОРИИ

### 1. Общие сведения.

Документы-основания для разработки документации по планировке территории;

- Постановление Администрации города Стерлитамак №2762 от 20. 12. 2017 г. «Документация по планировке территории по ул.Профсоюзная, с целью размещения сооружений для постоянного и кратковременного хранения транспортных средств.»

- Техническое задание на выполнение документацию по планировке территории по ул.Профсоюзная, с целью размещения сооружений для постоянного и кратковременного хранения транспортных средств."

- Договор на выполнение проектных работ.

- Топографическая съемка участка в М 1:500 в местной системе координат выполненная ООО «Архитектурно-планировочное бюро» в январе 2018 г.

					16/141-04	Лист
						1
Изм.	Лист	№ докум.	Подпись	Дата		

## 2. Положение о характеристиках планируемого развития территории, в том числе о плотности и параметрах застройки территории (в пределах, установленных градостроительным регламентом)

### 2.1. Положение о характеристиках планируемого развития территории

Проект планировки территории является основой для последующих стадий архитектурно-строительного проектирования и строительства отдельных объектов капитального строительства.

Архитектурно-строительное проектирование осуществляется в соответствии с положениями настоящего проекта планировки территории в соответствии с требованиями технических регламентов и нормативов градостроительного проектирования.

Рассматриваемая территория расположена в северной части ГО г. Стерлитамак по улице Профсоюзная.

На момент начала выполнения настоящей документации по планировке территории земельный участок свободен от построек и зеленых насаждений.. Рельеф проектируемой территории относительно ровный. Отметки колеблются от 153,46 до 154,46.

На проектируемой территории расположены объекты инженерной инфраструктуры (сети электричества, водопровода, канализации и теплотрассы).

В соответствии с документами территориального планирования городского округа г. Стерлитамак в границах планируемой территории не предусмотрено размещение объектов федерального, регионального и местного значения, объектов необходимых для развития, а также включенных в программы комплексного развития систем коммунальной, транспортной и социальной инфраструктуры.

### 2.2 Плотность и параметры застройки территории (в пределах, установленных градостроительным регламентом).

Проектом планировки территории осуществляется:

- установление красных линий;
- формирование земельного участка площадью 1982,0 кв.м. с целью размещения сооружений для постоянного и кратковременного хранения транспортных средств;
- установление границ земельного участка планируемого размещения объекта капитального строительства коммунально-бытового назначения;

Проектом предлагается размещение сооружений для постоянного и кратковременного хранения транспортных средств на 20 м/место с постом охраны в виде одноэтажного здания размерами 3,0 х 4,0м, площадью застройки 12,0 кв.м. Расчетный коэффициент плотности застройки территории - 0,6 %.

Проектируемая территория для размещения сооружений постоянного и кратковременного хранения транспортных средств согласно карте градостроительного зонирования Правил землепользования и застройки городского округа город Стерлитамак расположена в территориальной зоне «СП-3Б» - санитарно-защитная зона с возможностью размещения объектов IV-V классов вредности.

Согласно таблицы №27 видов разрешенного использования земельных участков и объектов капитального строительства для зоны «СП-3Б» главы 15 «Градостроительные регламенты в части видов разрешенного использования земельных участков и объектов капитального строительства» Правил землепользования и застрой-

					16/141-01-ПЗ	Лист
Изм.	Лист	№ докум.	Подпись	Дата		2

ки, вид разрешенного использования «Сооружения для постоянного и кратковременного хранения с транспортных средств» является основным видом разрешенного использования.

Параметры земельного участка не регламентируется предельным размерам земельных участков и предельным параметрам разрешенного строительства объектов капитального строительства для территориальной зоны «СП-ЗБ», установленных главой 16. «Градостроительные регламенты в части предельных размеров земельных участков и предельных параметров разрешенного строительства, реконструкции объектов капитального строительства» правил землепользования и застройки.

Минимальный коэффициент процент озеленения территории составляет – 50 %, площадью 991,0 кв.м., что соответствует для территориальной зоны «СП-ЗБ».

Планируемый комплекс размещается по ул.Профсоюзная. Проектный размер территории размещения сооружений постоянного и кратковременного хранения транспортных средств составляет - 0,1982 га.

*Основные технико-экономические показатели проекта планировки территории*

Наименование показателей	Ед. изм.	Кол-во	%	Примечания
Площадь земельного участка 02:56:040301:ЗУ1	м <sup>2</sup>	1982,0	100	
Площадь застройки	м <sup>2</sup>	12,0	0,6	
Площадь тверд. покрытий	м <sup>2</sup>	979.0	49,4	
Площадь зеленых насаждений	м <sup>2</sup>	991,0	50	

*2.3 Характеристика объектов капитального строительства социального назначения и объектов инженерной инфраструктуры, необходимых для функционирования объекта.*

Проектом предусмотрено размещение сооружения для постоянного и кратковременного хранения с транспортных средств - одноэтажного здания размерами 3,0 х 4,0 м. площадью застройки 12,0 кв.м. и открытой автостоянки на 20 м/место.

Территория, на которой планируется разместить объект коммунального хозяйственного назначения имеет развитую инженерную инфраструктуру и представлена централизованными городскими сетями электроснабжения, водоснабжения и канализации. Для функционирования сооружения для постоянного и кратковременного хранения с транспортных средств предусматривается возможность присоединения к инженерно-техническим сетям, согласно выданным техническим условиям:

- энергоснабжение III категории, максимальной мощностью 7560 кВт в год, точка подключения -РУ-04,кВ ТП-279;

водоотведение - водопровод Д-150 мм., проходящий с северной стороны земельного участка, при условии согласования с владельцами трубопровода;

водоотведения - коллектор Д-1000мм. по ул. Профсоюзная.

										Лист
										3
Изм.	Лист	№ докум.	Подпись	Дата						

16/141-01-ПЗ

#### 2.4 Социальная инфраструктура.

Проектируемый сооружение для постоянного и кратковременного хранения с транспортных средств обслуживает население в радиусе пешеходной и транспортной доступности.

#### 2.5 Система транспортной инфраструктуры.

Улично-дорожная сеть проектируемой территории выполнена в соответствии с требованиями нормативов градостроительного проектирования.

Подъезды к проектируемому объекту организованы со стороны ул. Профсоюзная.

Улица Профсоюзная относится к категории магистрали районного значения.

Для обеспечения автомобильных проездов и противопожарного обслуживания объекта предусмотрены проезды с двумя полосами движения шириной не менее 6,0 м, и односторонние проезды шириной не менее 3,0 м. Нерегулируемые пешеходные переходы располагаются вдоль проезда. Расчет стояночных мест выполнен в соответствии с нормативами градостроительного проектирования.

Для размещения сооружения для постоянного и кратковременного хранения с транспортных средств запроектировано 20 м/место.

#### 2.6. Обеспечение условий жизнедеятельности маломобильных групп населения

Проектом предусмотрены условия для беспрепятственного и удобного передвижения инвалидов и маломобильных групп населения по проектируемой территории с учетом требований действующих нормативов. На участках пути движения посетителей с проездами для транспорта на дорогах предусмотреть устройство ограничительной разметки пешеходных путей движения. Транспортные проезды и пешеходные дороги на пути к объекту, посещаемым инвалидами, совмещаются с учетом требований к параметрам путей движения.

Съезд с тротуара предусмотреть с увеличением продольного уклона до 10 % на протяжении не более 10 м. Полоса движения инвалидов на креслах-колясках и механических колясках предусмотреть с левой стороны на полосе пешеходного движения. Высота бортового камня в местах пересечения тротуаров с проезжей частью, а также перепад высот бордюров, бортовых камней вдоль эксплуатируемых газонов и озелененных площадок, примыкающих к путям пешеходного движения, не должна превышать 0,025 м.

#### 2.7. Положение об очередности планируемого развития территории.

Планируемое развитие территории: проектирование и строительство объектов коммунального назначения, обеспечение таких объектов коммунальной и транспортной инфраструктурой, осуществляется в 2 летний срок - в 1 очередь.

						16/141-01-ПЗ	Лист
							4
Изм.	Лист	№ докум.	Подпись	Дата			

**Ведомость чертежей основного комплекта.**

Лист	Наименование	Примечание
	Основная часть	
1	Общие данные	
2	Проект межевания территории ЗУ1. Таблица координат.	М 1:500

**Технико -экономические показатели**

Наименование	Ед.изм.	Кол-во	%	Примечание
Общая площадь	м <sup>2</sup>	1982,0	100	
Площадь застройки	м <sup>2</sup>	12	0,6	
Площадь твердых покрытий	м <sup>2</sup>	979,0	49,4	
Площадь зеленых насаждений	м <sup>2</sup>	991,0	50	

**Ведомость ссылочных и прилагаемых документов**

Обозначение	Наименование	Примечание
	Генплан г. Стерлитамак, утвержденный Решением Совета Городского округа город Стерлитамак РБ №2-6/51з от 24.05.2011г. (с изменениями от 06.09. 2016г. №3-1/47з).	
	Правила землепользования и застройки №3-2/16з, утвержденные Решением Совета Городского округа г. Стерлитамак РБ от 02.04.2013 г. (с изменениями от 23.05. 2017г. №4-8/8з)	
	Местные нормативы градостроительного проектирования городского округа город Стерлитамак(утверждены постановлением администрации городского округа город Стерлитамак Республики Башкорстан от 30.04.2009г. №755)	

**Общие указания.**

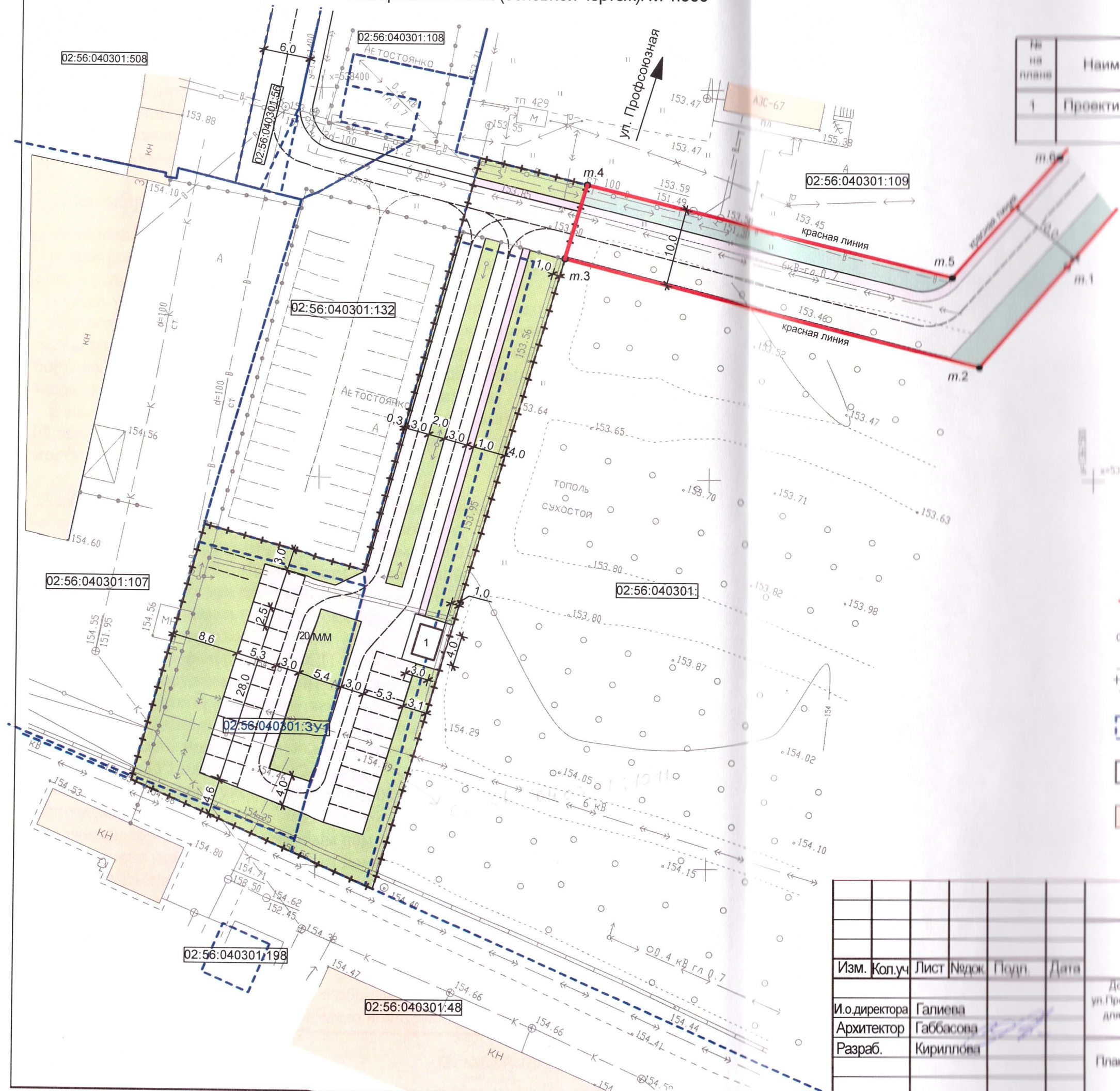
Проект планировки территории выполнен на основании:  
 -Постановления Администрации города Стерлитамак № 2762 от 20. 12. 2017 г.  
 "О подготовке документации по планировке территории по ул.Профсоюзная, с целью размещения сооружений для постоянного и кратковременного хранения транспортных средств.";  
 - Задание на проектирование на выполнение проекта "Документация по планировке территории по ул.Профсоюзная, с целью размещения сооружений для постоянного и кратковременного хранения транспортных средств.";  
 - Свидетельство о допуске к определенному виду или видам работ, которые оказывают влияние на безопасность объектов капитального строительства", № СРО-П-Б-0010-04-2013 от 19.03.2013г.;  
 - Топографической съемки территории (выполнена ООО «АПБ» г. Стерлитамак в январе 2018г.;  
 - Сведения, содержащиеся в Федеральной службе государственной регистрации кадастра картографии (в формате \*.xml, \*.xml.sig);  
 -кадастровых выписков о земельных участках на рассматриваемой и прилегающей территории;  
 - сведения об учете земель, прилегающих к проектируемой территории.

Технические решения, принятые в рабочих чертежах, соответствуют требованиям экологических, санитарно-гигиенических, противопожарных норм, действующих на территории РФ и обеспечивают безопасную для жизни и здоровья людей эксплуатацию объекта при соблюдении предусмотренных рабочими чертежами.

						16/141-02-ПМТ			
						Республика Башкортостан, г.Стерлитамак			
Изм.	Кол.уч	Лист	Недок	Подп.	Дата	Документация по планировке территории по ул.Профсоюзная, с целью размещения сооружений для постоянного и кратковременного хранения транспортных средств.	Стадия	Лист	Листов
							ПМТ	1	
И.о.директора		Галиева					ООО		
Архитектор		Габбасова					"Архитектурно-планировочное бюро"		
Разраб.		Кириллова				Общие данные (основная часть).	Стерлитамак		



План красных линий (основной чертеж). М 1:500



Экспликация зданий и сооружений

№ на плане	Наименование	Примечание
1	Проектируемое здание	S застр.=12,0 м <sup>2</sup>

Координаты точек проектируемой красной линии

№ точки	Координаты	
	X	Y
1	638377,32	1361496,57
2	638364,57	1361485,33
3	638378,26	1361431,25
4	638387,73	1361434,10
5	638376,06	1361481,78
6	638391,49	1361495,60

Условные обозначения

- - проектируемая красная линия
- 02:56:030101:49 - кадастровый номер земельного участка
- +++++ - граница проектируемого земельного участка
- -- - границы существующих земельных участков
- ▭ - проектируемое здание
- ▭ - существующие строения

16/141-01-ППТ

Республика Башкортостан, г.Стерлитамак

Изм.	Кол.уч.	Лист	Подок.	Подп.	Дата
И.о.директора		Галиова			
Архитектор		Габбасова			
Разраб.		Кириллова			

Документация по планировке территории по ул.Профсоюзная, с целью размещения сооружений для постоянного и кратковременного хранения транспортных средств.

Стадия	Лист	Листов
ППТ		
ООО "Архитектурно-планировочное бюро" Стерлитамак		

План красных линий (основной чертеж).  
М 1:500

### 3.Текстовая часть проекта межевания

#### Введение

Подготовка проекта межевания территории осуществляется в соответствии с проектом планировки территории для размещения сооружений постоянного и кратковременного хранения транспортных средств и с учетом материалов и результатов инженерных изысканий, с техническим заданием и в соответствии с градостроительными, экологическими, санитарными и иными нормативами.

Данным проектом достигнуты следующие задачи и цели проекта:

- установлены красные линии;
- определено местоположение границ образуемого и изменяемого земельного участка с условным номером 02:56:040301:3У1.

- установлены перечень и сведения о площади образуемого земельного участка. Проектом межевания территории устанавливаются граница земельного участка с целью размещения сооружений постоянного и кратковременного хранения транспортных средств, а также устанавливаются виды разрешенного использования земельного участка, зона действия публичных сервитутов.

В настоящее время земельные участки с кадастровыми номерами 02:56:040301:523 и 02:56:040301:158 учтены в государственном кадастре недвижимости.

#### *3.1.Перечень и сведения о площади образуемых земельных участков, в том числе возможные способы их образования.*

Новый земельный участок с условным номером 02:56:040301:3У1 образован из земель муниципальной собственности на свободной от прав третьих лиц территории, существующих землевладений и зон с особыми условиями территории.

Образованный земельный участок с условным номером 02:56:040301:3У1 (из земель и земельных участков) с видом разрешенного использования, соответствующим территориальной зоне «СП-3Б» Правил землепользования и застройки: «размещения сооружений постоянного и кратковременного хранения транспортных средств»; категория земель – земли населенных пунктов.

В результате выполнения проекта межевания территории:

- а) вновь образованный земельный участок с условным номером **02:56:040301:3У1** площадью 1982,0 кв.м.

Земельный участок с условным номером 02:56:040301:3У1 образован путем перераспределения:

- земельного участка с кадастровым номером 02:56:040301:523;
- земельного участка с кадастровым номером 02:56:040301:158;
- и части земель кадастрового квартала 02:56:040301.

Площадь охранной зоны на формируемом земельном участке от существующих сетей электричества, связи, канализации, водопровода и теплотрассы составляет 693,0 кв.м.

#### *3.2.Перечень и сведения о площади образуемых земельных участков, которые будут отнесены к территориям общего пользования или имуществу общего пользования*

					16/141-02-ПЗ	Лист
Изм.	Лист	№ докум.	Подпись	Дата		6

зования, в том числе в отношении которых предполагаются резервирование и (или) изъятие для государственных или муниципальных нужд.

Земельный участок в пределах красных линий проектом отнесен к территории общего пользования.

*Геодезические данные  
земельного участка в пределах красных линий*

№	Координаты	
	X	Y
1	538377,32	1361496,57
2	538364,57	1361485,33
3	538378,26	1361431,25
4	538387,73	1361434,10
5	538376,05	1361481,78
6	538391,49	1361495,60

3.3. Вид разрешенного использования образуемых земельных участков в соответствии с проектом планировки территории в случаях, предусмотренных настоящим Кодексом.

Образованный земельный участок	Площадь, ед.изм. м <sup>2</sup>	Виды разрешенного использования образуемых земельных участков
02:56:040301:3У1	1982,0	Для размещения сооружений для постоянного и кратковременного хранения транспортных средств

*3.4. Геодезические данные  
земельного участка 02:56:040301:3У1*

№	Координаты	
	X	Y
1	538310,70	1361376,54
2	538311,12	1361376,68
3	538341,24	1361384,92
4	538343,58	1361385,57
5	538338,03	1361405,88
6	538381,61	1361417,79
7	538391,10	1361420,39
8	538387,73	1361434,10
9	538297,16	1361407,38
10	538297,57	1361406,44
11	538301,64	1361397,17
12	538310,61	1361376,75
S=1982,0 кв.м.		

					16/141-02-ПЗ	Лист 8
Изм.	Лист	№ докум.	Подпись	Дата		

## Заключение

Данный проект планировки территории по улице Профсоюзная, с целью размещения сооружений для постоянного и кратковременного хранения транспортных средств соответствует документам территориального планирования, правилам землепользования и застройки в соответствии с требованиями технических регламентов, нормативам градостроительного проектирования, градостроительным регламентам с учетом границ зон с особыми условиями использования территорий.

В результате принятых проектных решений:

- установлены красные линии;
- образован земельный участок с целью размещения для постоянного и кратковременного хранения легковых автомобилей;
- установлен перечень и сведения о площади образованного земельного участка;
- сформирован земельный участок 02:56:040301:ЗУ1 площадью 1982,0 кв.м, на котором расположены:
  - одноэтажное сооружение (пост охраны), площадью 12,0 кв.м.
  - открытая автостоянка 20 м/место, предназначенная для постоянного и кратковременного хранения легковых автомобилей.

Вид разрешенного использования образуемого земельного участка 02:56:040301:ЗУ1 для размещения постоянного и кратковременного хранения транспортных средств соответствует "Правилам землепользования и застройки" и является основным видом разрешенного использования земельных участков для зоны "СП-ЗБ".

									Лист
									7
Изм.	Лист	№ докум.	Подпись	Дата					

16/141-ПЗ

**Ведомость чертежей основного комплекта.**

Лист	Наименование	Примечание
	Основная часть	
1	Общие данные	
2	Проект межевания территории ЗУ1. Таблица координат.	М 1:500

**Технико -экономические показатели**

Наименование	Ед.изм.	Кол-во	%	Примечание
Общая площадь	м <sup>2</sup>	1982,0	100	
Площадь застройки	м <sup>2</sup>	12	0,6	
Площадь твердых покрытий	м <sup>2</sup>	979,0	49,4	
Площадь зеленых насаждений	м <sup>2</sup>	991,0	50	

**Ведомость ссылочных и прилагаемых документов**

Обозначение	Наименование	Примечание
	Генплан г. Стерлитамак, утвержденный Решением Совета Городского округа город Стерлитамак РБ №2-6/51з от 24.05.2011г. (с изменениями от 06.09. 2016г. №3-1/47з).	
	Правила землепользования и застройки №3-2/16з, утвержденные Решением Совета Городского округа г. Стерлитамак РБ от 02.04.2013 г. (с изменениями от 23.05. 2017г. №4-8/8з)	
	Местные нормативы градостроительного проектирования городского округа город Стерлитамак(утверждены постановлением администрации городского округа город Стерлитамак Республики Башкорстан от 30.04.2009г. №755)	

**Общие указания.**

Проект планировки территории выполнен на основании:  
 -Постановления Администрации города Стерлитамак № 2762 от 20. 12. 2017 г.  
 "О подготовке документации по планировке территории по ул.Профсоюзная, с целью размещения сооружений для постоянного и кратковременного хранения транспортных средств.";  
 - Задание на проектирование на выполнение проекта "Документация по планировке территории по ул.Профсоюзная, с целью размещения сооружений для постоянного и кратковременного хранения транспортных средств.";  
 - Свидетельство о допуске к определенному виду или видам работ, которые оказывают влияние на безопасность объектов капитального строительства", № СРО-П-Б-0010-04-2013 от 19.03.2013г.;  
 - Топографической съемки территории (выполнена ООО «АПБ» г. Стерлитамак в январе 2018г.;  
 - Сведения, содержащиеся в Федеральной службе государственной регистрации кадастра картографии (в формате \*.xml, \*.xml.sig);  
 -кадастровых выписков о земельных участках на рассматриваемой и прилегающей территории;  
 - сведения об учете земель, прилегающих к проектируемой территории.

Технические решения, принятые в рабочих чертежах, соответствуют требованиям экологических, санитарно-гигиенических, противопожарных норм, действующих на территории РФ и обеспечивают безопасную для жизни и здоровья людей эксплуатацию объекта при соблюдении предусмотренных рабочими чертежами.

						16/141-02-ПМТ			
						Республика Башкортостан, г.Стерлитамак			
Изм.	Кол.уч.	Лист	Недрж.	Подп.	Дата	Документация по планировке территории по ул.Профсоюзная, с целью размещения сооружений для постоянного и кратковременного хранения транспортных средств.	Стадия	Лист	Листов
							ПМТ	1	
И.о.директора	Галиева						Общие данные (основная часть).	ООО "Архитектурно-планировочное бюро Стерлитамак	
Архитектор	Габбасова								
Разраб.	Кириллова								

Взам. инв. №	
Подл. и дата	
Инв. № подл.	






Проект межевания территории. М1:500

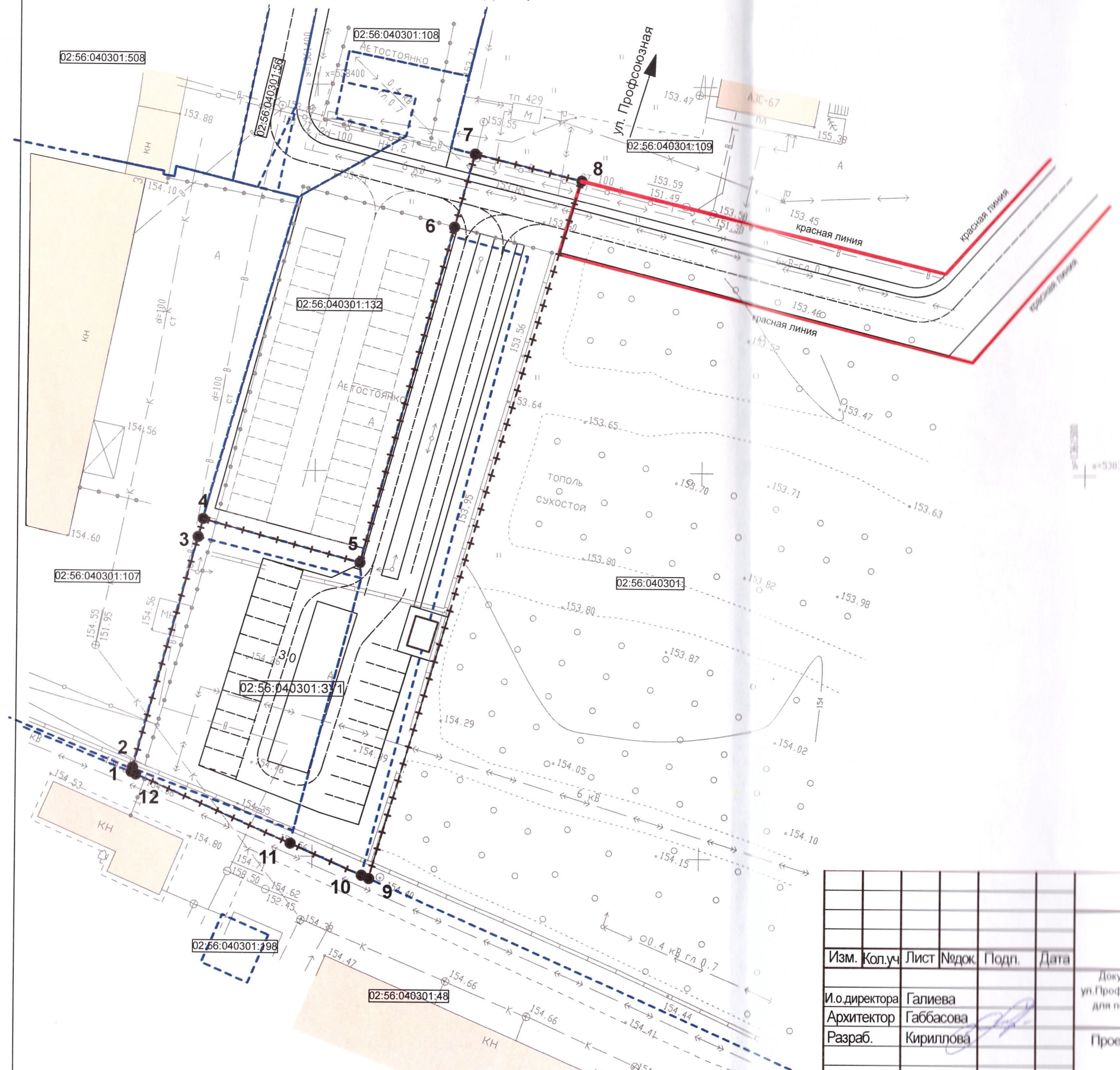
Таблица точек координат проектируемого земельного участка 3У1

№ м.з.	Координаты	
	X	Y
1	538310,70	1361376,54
2	538311,12	1361376,68
3	538341,24	1361384,92
4	538343,58	1361385,57
5	538338,03	1361405,88
6	538381,61	1361417,79
7	538391,10	1361420,39
8	538387,73	1361434,10
9	538297,16	1361407,38
10	538297,57	1361406,44
11	538301,64	1361397,17
12	538310,61	1361376,75

S= 1982,0 м²

Условные обозначения

-  - проектируемая красная линия
-  - граница проектируемого земельного участка
-  - границы существующих земельных участков
-  - существующие строения
- 02:56:040301:132 - кадастровый номер земельного участка
-  - проектируемое здание



						16/141-02-ПМТ			
						Республика Башкортостан, г.Стерлитамак			
Изм.	Коп.уч	Лист	Недок	Подп.	Дата	Документация по планировке территории по ул. Профсоюзная, с целью размещения сооружений для постоянного и кратковременного хранения транспортных средств.	Стадия	Лист	Листов
							ПМТ	2	
И.о.директора	Архитектор	Разраб.	Галиева Габбасова Кириллова				Проект межевания территории. М1:500 Таблица координат. (основная часть).	ООО "Архитектурно-планировочное бюро" Стерлитамак	